

**74-е Первенство по туризму обучающихся
государственных образовательных учреждений,
подведомственных Департаменту образования города Москвы**

**ГБОУ «Школа № 904»
Детское историко-краеведческое объединение туристов
«ДИСКОТУР»**



**Паспорт маршрута
туристского похода первой категории сложности
по Мурманской области
10-25 августа 2019 г.**



Маршрутная книжка № 1-201
Руководитель группы: **Дронов Андрей Анатольевич**
адрес: г. Москва, Булатниковский проезд, 10-4-672,
телефоны: 8-916-213-81-64, 8-925-868-78-29?
E-mail: diskotur@mail.ru

Маршрутно-квалификационная комиссия МДЮЦ ЭКТ
рассмотрела отчет и считает, что поход
может быть зачтен всем участникам и руководителю.
Председатель МКК: _____

Москва, 2019 г.

СОДЕРЖАНИЕ






1. Справочные сведения о походе	3
2. Состав группы	4
3. Общая фотография группы	6
4. График движения	7
5. Таблица метеонаблюдений	9
6. Характеристика района похода	11
7. Описание активной части маршрута	12
8. Сложные участки	19
9. Краткая характеристика стоянок.....	20
10. Картографические материалы.....	22
11. Интересные объекты.....	29
12. Рекомендации и выводы.....	30
13. Приложение 1. перевальные записки	31

1. Справочные сведения о походе

1	Учреждение		ГБОУ «Школа № 904»
2	Округ		Южный
3	Район похода		Мурманская область
4	Вид туризма	Пешеходный	
5	Категория сложности	первая	
6	Нитка маршрута	<u>г. Москва – ст. Хибинь – ручей Медвежий – ручей Юмьекоруай – ущелье Аку-Аку – р. Гольцовка – ст. Имандра – р. Маннепахкуай – р. Бассейная Куна – оз. Гольцовое – р. Партомйок – пер. Умбозёрский (527 м, н/к) – р. Северный Каскаснюйок – р. Южный Каскаснюйок – оз. Академическое – пер. Рисчорр Южный (895 м, н/к) – р. Рисйок – р. Кунйок – пер. Кукисвумчорр (479 м, н/к) – оз. Малый Вудъявр – г. Кировск – ст. Апатиты – г. Москва</u>	
8	Протяженность маршрута	114,4км.	
9	Сроки похода	10-25 августа 2019 г.	
10	Продолжительность активной части маршрута	9 дней	
11	Номер маршрутной книжки	1-201	

2. Состав группы

№	Фамилия, имя, отчество			Год рождения	Обязанность в группе	Участие в 1-м этапе 74 Первенства
1			Дронов Андрей Анатольевич	1980	Руководитель	+
2			Поверенная Виктория Валерьевна	1973	Заместитель руководителя	+
3			Акимова Анастасия Андреевна	2004	Метеоролог	+
4			Кулик Иван Андреевич	2004	Дровосек	+
5			Рябчиков Антон Александрович	2004	Снаряженец	+
6			Щербаков Максим Владимирович	2004	Дровосек	+

7		Юрков Ярослав Владимирович	2004	Завпит	+
8		Акмаева Елена Юрьевна	2004	Фотограф	+
9		Зорина Анастасия Павловна	2003	Командир	+
10		Попов Максим Андреевич	2003	Связист	+
11		Ващенко София	2003	Медик	+

3. Общая фотография группы



Слева направо:

1. Поверенная Виктория Валерьевна
2. Кулик Иван Андреевич
3. Юрков Ярослав Владимирович
4. Щербаков Максим Владимирович
5. Рябчиков Антон Александрович
6. Ващенко Софья Ивановна
7. Попов Максим Андреевич
8. Акмаева Елена Юрьевна
9. Зорина Анастасия Павловна
10. Акимова Анастасия Андреевна
11. Дронов Андрей Анатольевич

4. График движения


<i>День пути</i>	<i>Дата</i>	<i>Участок пути</i>	<i>Км</i>	<i>Чистое ходовое время</i>	<i>Основные препятствия</i>
1	10.08.19	г. Москва – ст. Хибинь	---	---	---
2	11.08.19	г. Москва – ст. Хибинь	---	---	---
3	12.08.19	ст. Хибинь — ручей Медвежий – ручей Юмьекоруай	14	3.55	Брод (р. Малая Белая)
4	13.08.19	ручей Юмьекоруай – ущелье Аку-Аку – р. Гольцовка	10	3.40	ущелье Аку-Аку
5	14.08.19	р. Гольцовка – Имандра – р. Маннепахкуай	14,6	4.10	Небольшие броды
6	15.08.19	р. Маннепахкуай – р. Бассейная Куна – оз. Гольцовое	16	4.40	Небольшие броды
7	16.08.19	оз. Гольцовое. Дневка. (запасной день)	---		
8	17.08.19	оз. Гольцовое – р. Партомйок – пер. Умбозерский (527 м, н/к) – р. Северный Каскаснюйок	17	5.08	Брод (р. Кунийок), перевал Умбозерский
9	18.08.19	Р. Северный Каскаснюйок – р. Южный Каскаснюйок – оз. Академическое	14	8.06	Движение по болотистой местности и зарослям
10	19.08.19	оз. Академическое – пер. Рисчорр Южный (895 м, н/к) – р. Рисйок – р. Кунийок	11,8	3.55	Подъем и спуск на перевал Южный Рисчорр, брод (р. Кунийок)
11	20.08.19	р. Кунийок – пер. Кукисвумчорр (479 м, н/к) – оз. Малый Вудъявр	17	4.07	Брод (р. Кунийок), перевал Кукисвумчорр
12	21.08.19	оз. Малый Вудъявр – г. Кировск	---	---	
13	22.08.19	г. Кировск (запасной день)	---	---	

14	23.08.19	г. Кировск – ст. Апатиты	---	---	
15	24.08.19	с. Апатиты – г. Москва	---	---	
16	25.08.19	с. Апатиты – г. Москва	---	---	

Общая протяженность активной части маршрута **114,4 км.**

Чистое ходовое время – **37 час. 51 мин.**





**Таблица метеонаблюдений
туристского похода первой категории сложности
по Мурманской области
1 - 18 августа 2018 г.**

Дата	Время	Температура воздуха, °С	Направление и сила ветра	Облачность	Осадки	Атм. давление, мм рт. ст.	Примечания
12.08.2019	Утро	+10	СЗ 3 м/с	малооблачно	без осадков	745	
	День	+17	СЗ 6 м/с	малооблачно	без осадков	748	
	Вечер	+12	СЗ 6 м/с	малооблачно	без осадков	747	
13.08.2019	Утро	+9	В 2 м/с	пасмурно	дождь	745	
	День	+12	В 3 м/с	пасмурно	дождь	744	
	Вечер	+12	В 3 м/с	пасмурно	дождь	743	
14.08.2019	Утро	+7	штиль	пасмурно	мелкий дождь	742	
	День	+16	штиль	пасмурно	переменами дождь	741	
	Вечер	+14	штиль	пасмурно	без осадков	741	
15.08.2019	Утро	+9	В 3 м/с	пасмурно	без осадков	742	
	День	+16	В 3 м/с	облачно	без переменами мелкий дождь	741	сильный дождь
	Вечер	+11	В 3 м/с	малооблачно	без осадков	740	
16.08.2019	Утро	+8	С 1 м/с	пасмурно	без осадков	747	
	День	+12	С 2 м/с	пасмурно	без осадков	745	
	Вечер	+10	С 2 м/с	малооблачно	без осадков	746	
17.08.2019	Утро	+11	Ю 3 м/с	облачно с прояснениями	без осадков	748	
	День	+17	Ю 5 м/с	пасмурно	без осадков	748	
	Вечер	+15	Ю 5 м/с	пасмурно	без осадков	749	
18.08.2019	Утро	+10	Ю 3 м/с	малооблачно	без осадков	748	сильный порывистый ветер

	День	+21	Ю 6 м/с	малооблачно	без осадков	749	сильный порывистый ветер
	Вечер	+18	Ю 6 м/с	малооблачно	без осадков	749	сильный порывистый ветер
19.08.2019	Утро	+9	ЮВ 3 м/с	облачно	без осадков	745	сильный порывистый ветер
	День	+19	ЮВ 6 м/с	малооблачно	без осадков	746	сильный порывистый ветер
	Вечер	+16	ЮВ 6 м/с	облачно	без осадков	745	сильный порывистый ветер
20.08.2019	Утро	+10	ЮЗ 4 м/с	облачно	без осадков	749	сильный порывистый ветер
	День	+21	ЮЗ 5 м/с	облачно	без осадков	749	сильный порывистый ветер
	Вечер	+16	ЮЗ 5 м/с	малооблачно	без осадков	748	сильный порывистый ветер
21.08.2019	Утро	+8	З 1 м/с	пасмурно	мелкий переменный дождь	747	
	День	+19	З 1 м/с	пасмурно	без осадков	749	
	Вечер	+14	З 2 м/с	малооблачно	дождь	750	
22.08.2019	Утро	+9	З 1 м/с	малооблачно	без осадков	748	
	День	+18	З 3 м/с	малооблачно	без осадков	748	
	Вечер	+13	З 3 м/с	пасмурно	мелкий дождь	750	
23.08.2019	Утро	+9	ЮЗ 1 м/с	пасмурно	дождь	746	
	День	+15	ЮЗ 1 м/с	облачно	без осадков	751	
	Вечер	+10	ЮЗ 1 м/с	облачно	дождь	749	

Характеристика района похода МУРМАНСКАЯ ОБЛАСТЬ Хибинские тундры



Мурманская область

Мурманская область расположена на северо-западе европейской части России и объективно является одним из стратегических районов страны в составе Северо-Западного федерального округа.

На юго-западе область граничит с Республикой Карелия, а на западе и северо-западе - с Финляндией и Норвегией.

Почти вся территория лежит севернее Полярного круга и располагается на Кольском полуострове. Также к территории области относятся и множество островов Баренцева и Белого морей.

Северные берега омываются Баренцевым морем, восточная и юго-восточная границы образуются берегами Белого моря, которое в отличие от Баренцева моря, обогреваемого Гольфстримом, зимой замерзает.

Рельеф - горы, террасы, плато, равнины заняты болотами и озерами. Хибины, Ловозерская тундра, Монче-тундра и другие горные массивы возвышаются над уровнем моря на 800-1200 метров.

Климат - арктически-умеренный, морской с влиянием ветви теплого течения Гольфстрим. Полярная ночь на широте Мурманска длится со 2 декабря по 11 января, полярный день - с 22 мая по 22 июля.

Регион располагает разнообразными природными ресурсами. В недрах Кольского полуострова открыто более 60 крупных месторождений различных видов минерального сырья. В настоящее время добывается более трех десятков полезных ископаемых, наибольшую ценность из которых имеют медно-никелевые, железные, апатито-нефелиновые руды и руды редких металлов.

Хибины - крупнейший горный массив на Кольском полуострове. Геологический возраст — около 390 млн лет. Вершины платообразные, склоны крутые с отдельными снежниками. Высшая точка — гора Юдычвумчорр (1200,6 м над уровнем моря).

У подножия расположены города Апатиты и Кировск. У подножия горы Вудъяврчорр — Полярно-альпийский ботанический сад-институт.

ОПИСАНИЕ АКТИВНОЙ ЧАСТИ МАРШРУТА

12.08.19

Вышли на маршрут со станции Хибины и продолжали движение в СВ направлении до реки Малая Белая (600 метров) (глубина реки 40 - 50 см, скорость течения 1,5-2 м/с). После пересечения реки в брод мы остановились на завтрак. Затем продолжили движение преимущественно в С направлении по грунтовой дороге. На протяжении маршрута нам попадались ручьи, которые мы легко проходили. Продолжаем идти 11 км по извилистой грунтовой дороге, обходя по лесу огромные лужи. Дойдя до ручья Юмьекоруай свернули в В направлении в лес. К стоянке вдоль ручья идёт узкая тропинка, по ней до места стоянки 2 км.

Пройдено: 14 км. Ходовое время: 3 ч. 55 м.



Фото 1. Начало маршрута у ст.Хибины



Фото 2. На дороге к р. Юмьекоруай

13.08.19

Перейдя ручей, мы пошли по тропе, которая шла в СВ направлении. Пройдя первое ущелье, мы входим в другое, которое называется Аку-Аку. В начале ущелья озеро Изумрудное. Обходим его с Восточной стороны по тропе, идём резко вверх, спускаемся так же резко вниз, осуществляя самостраховку альпенштоком и трекинговыми палками. Движемся по ущелью, периодически переходя завалы камней. Выйдя из ущелья, спускаемся вдоль ручья в Северном направлении к реке Гольцовка, делаем большой привал на обед. Затем в Западном направлении, вниз по течению идём до бивуака.

Пройдено: 10 км. Ходовое время: 3 ч. 40 м.



Фото 3. Через ущелье Аку-Аку



Фото 4. Около озера Изумрудное



Фото 5. На возвышении около выхода из ущелья Аку-Аку



Фото 6. Водопад на ручье по пути к р. Гольцовка

14.08.19

Маршрут продолжился в СЗ направлении по лесной тропе, вдоль р. Гольцовка. Перешли реку Гольцовку по навесному мосту около ж/д путей и вышли на грунтовую дорогу. По ней дошли до станции Имандра и одноименного посёлка. Далее вдоль ж/д по грунтовой дороге до небольшого озера примерно 1,5 км. От озера лесная дорога уходит в СВ направлении, а через 1 км поворачивает на восток и далее уходит через сосновый лес в СВ, а затем в В направлении до р. Маннепахкуай. Перейдя реку встаем на ночевку на небольшой опушке и реки.

Пройдено: 14,6 км. Ходовое время: 4 ч. 10 м.



Фото 7. Бивуак на берегу р. Гольцовка



Фото 8. По дороге к р. Маннепахкуай

15.08.19

Маршрут продолжается по лесной дороге преимущественно в Восточном направлении. Встречаются препятствия в виде несложных бродов, которые можно перейти по камням. По этой дороге через 8 км. выходим к реке Бассейная куна, которую после сильного дождя вброд перейти сложно. Маршрут продолжаем по левому берегу р. Бассейная Куна в Ю направлении. Примерно через 2 км. тропа теряется. Идем по компасу в Ю направлении и снова выходим на тропу, ведущую через горелый лес вдоль озера Гольцовое к р. Кунийок. На южном берегу о. Гольцовое есть просторные, красивые места для организации бивуака.

Пройдено: 16 км. Ходовое время: 4 ч. 40 м.



Фото 9. Бивуак у р. Маннепахкуай



Фото 10. На тропе в горелом лесу по пути к р. Кунийок.

16.08.19 Дневка. Озеро Гольцовое.



Фото 11. Бивуак на берегу о. Гольцовое




Фото 12. Южный берег о. Гольцовое



Фото 13. На берегу озера Гольцовое



Фото 14. Общее фото группы перед выходом от озера Гольцовое

17.08.19

От озера Гольцовое маршрут продолжили в В направлении по тропе вдоль озера. Через 300 метров переходим р Кунийок вброд. Примерно в 100 м. от впадения в озеро русло реки становится широким (30-40 м.), без крупных камней на дне, со спокойным течением, глубиной 50-60 см, что позволяет перейти ее спокойно и безопасно. Затем по тропе преимущественно в Ю-ЮВ направлении выходим на грунтовую дорогу. По ней выходим к р. Портомйок. Продолжаем движение в ЮВ направлении вдоль реки Портомйок к перевалу Умбозерский. На перевале сняли записку группы МОУ ДО ЦДиЮТиК г. Истры под рук. Бульдяевой Ю.

С перевала Умбозерский спускаемся вдоль р. Северный Какскаснюйок и не доходя 2 км. до места слияния с р. Южный Какскаснюйок на левом берегу ставим лагерь.

Пройдено: 17 км. Ходовое время: 5 ч. 08 м.




Фото 15. Брод через р. Кунийок около впадения в оз. Гольцовое



Фото 16. По дороге к Умбозерскому перевалу



Фото 17. На перевале Умбозерский



Фото 18. Река Сев. Каскасньюнок

18.08.19

С места стоянки на р. Какскасньюнок по лесной дороге преимущественно в Восточном направлении продолжаем маршрут к слиянию рек Северный и Южный Каскасньюнок. Тропа теряется, периодически идём по болотистой местности и зарослям. Немного не доходя до слияния рек, бродим каждую по отдельности. Берега реки Южный Каскасньюнок сильно заросли, тропа постоянно теряется. От реки поднимаемся на склон горы Рыпнецк и двигаясь по нему в ЮЗ направлении выходим к грунтовой дороге, ведущей от вершины горы к озеру Академическое в З и СЗ направлении.

Пройдено: 14 км. Ходовое время: 8 ч. 06 м.



Фото 19. Выход с места стоянки у р. Сев. Каскаснюйок



Фото 20. Вдоль русла реки Южный Каксаснюйок



Фото 21. По склону г. Рыпнецк



Фото 22. По дороге к озеру Академическое

19.08.19

От озера Академическое продолжаем маршрут в подъем в СЗ направлении к тропе, ведущей в северном направлении к перевалу Южный Рисчорр. Спускаемся к перевалу по крутой тропе, с самостраховкой альпенштоком. На перевале снимаем записку группы МОУ ДО ЦДиЮТиК г. Истры под рук. Безбабных Д. и спускаемся с перевала к реке Рисйок. Далее идем вдоль реки в СЗ, а затем в З направлении к р. Кунийок. Перейдя реку Кунийок на левый берег останавливаемся на стоянке у живописного лесного озера.

Пройдено: 11.8 км. Ходовое время: 3 ч.55 м.



Фото 23. Бивуак на озере Академическое



Фото 24. Группа на берегу озера Академическое



Фото 25. По тропе к перевалу Южный Рисчорр



Фото 26. На перевале Южный Рисчорр

20.08.19

С места стоянки возвращаемся к реке Кунийок, переходим её вброд. Выйдя на дорогу, идём в Ю направлении через перевал Кукисвумчорр в сторону г. Кировск до озера Малый Вудъявр.

Пройдено: 17 км. Ходовое время: 4 ч. 07 м.



Фото 27. Место стоянки на берегу лесного озера



Фото 28. По дороге в сторону г. Кировск



Фото 29. Бивуак на озере Малый Вудъявр



Фото 30. Группа на озере Малый Вудъявр

21.08.19 – 23.08.19

Отдых в хостеле в г. Кировск. Посещение музейно-выставочного комплекса ОАО «Апатит»













Таблица 1. Сложные участки на маршруте

№	Участок маршрута	Характеристика препятствий
1	р. Малая Белая	Брод. Течение 2 м/с, глубина 50-60 см. Скользкие камни. Требуется осторожность и самостраховка альпенштоком.
2	Ущелье Аку-Аку	Обход озера Изумрудное по склону. Требуется осторожность и самостраховка альпенштоком.
3	р. Бассейная Куна – оз. Гольцовое	Движение по склону по заросшей, теряющейся тропе.
4	р. Кунийок около впадения в оз. Гольцовое	Движение вброд через широкое русло, самостраховка альпенштоком. Глубина 50-60 см. Течение 0,5 м/с
5	Перевал Умбозерский	Прохождение небольших бродов, движение по большим камням
6	р. Южный Каскаснюйок	Движение осложняется отсутствием тропы, движение вдоль русла реки по камням. Глубина 10-20 см.
7	оз. Академическое – пер. Южный Рисчорр	Крутой подъем по тропе, спуск к перевалу по тропе. Необходима самостраховка альпенштоком.
8	пер. Южный Рисчорр – р. Рисйок	Спуск по тропе. Необходима самостраховка альпенштоком.
9	р. Кунийок	Брод. Скользкие камни. Необходима самостраховка альпенштоком.

Таблица 2
Краткая характеристика стоянок на маршруте

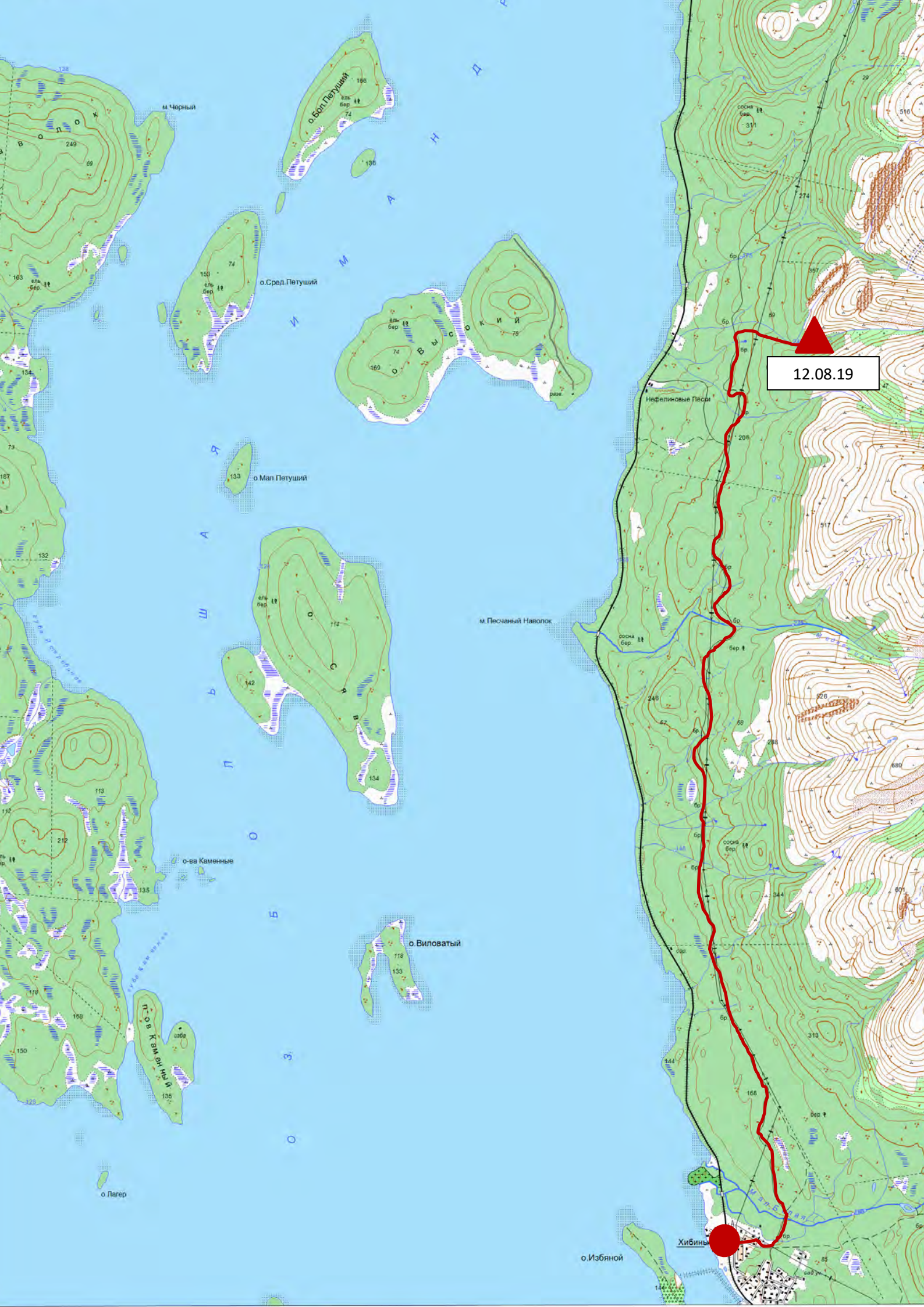
Дата	Место стоянки	Характеристика стоянки	Фото стоянки
12	На р. Юмьекуруай	Мест для палаток много, подход к воде хороший. Дров мало, т.к. очень людно (много мусора, некоторые места заняты), зато есть оборудованное костровище.	
13	Р. Гольцовка	Много мест для палаток, дров (сухие деревья, валежник). Имеется оборудованное костровище. Подход к воде удобный.	
14	р. Маннепахкуай	Мест для палаток, дров мало. Хороший подход к воде.	
15	оз. Гольцовое	Костровище оборудовано, дрова есть. Мест для палаток много. Подход к озеру хороший, береговая линия длинная и широкая с мелкой галькой.	

17	р. Северный Каскаснюйок	Подход к воде хороший. Лес смешанный, дрова есть, костровище оборудовано. Мест для палаток достаточно.	
18	оз. Академическое	Дров нет, их пришлось нести с предыдущей стоянки. Места для палаток много в разных местах. Очень ветрено. Подход к воде хороший.	
19	р. Кунийок	Мест для палаток достаточно, вокруг озера много стоянок. Дрова есть, подход к воде очень хороший.	
20	оз. Малый Вудъявр	Места для палаток есть, дров мало, подход к воде хороший.	

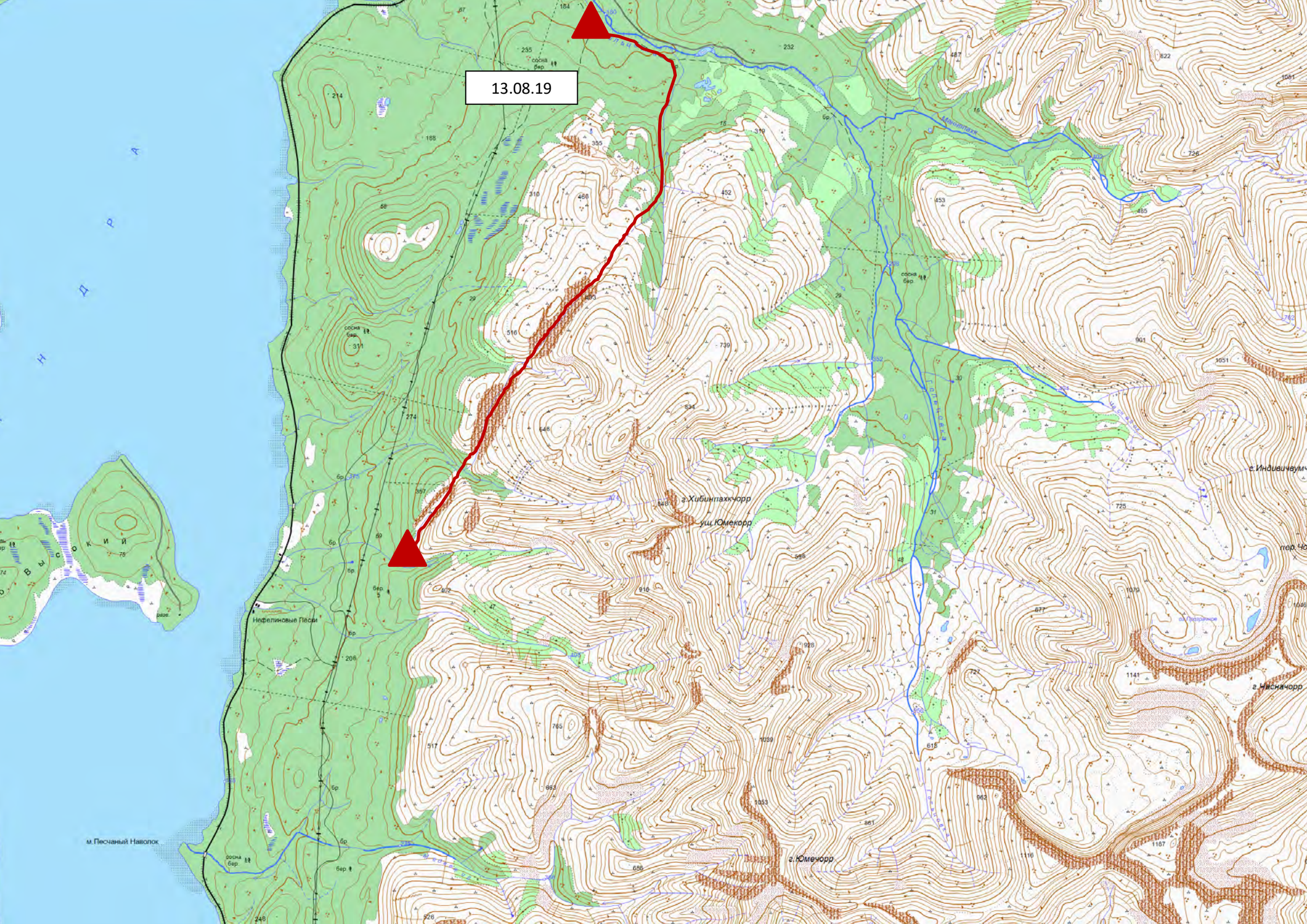
Картографические материалы

Обзорная карта маршрута





12.08.19



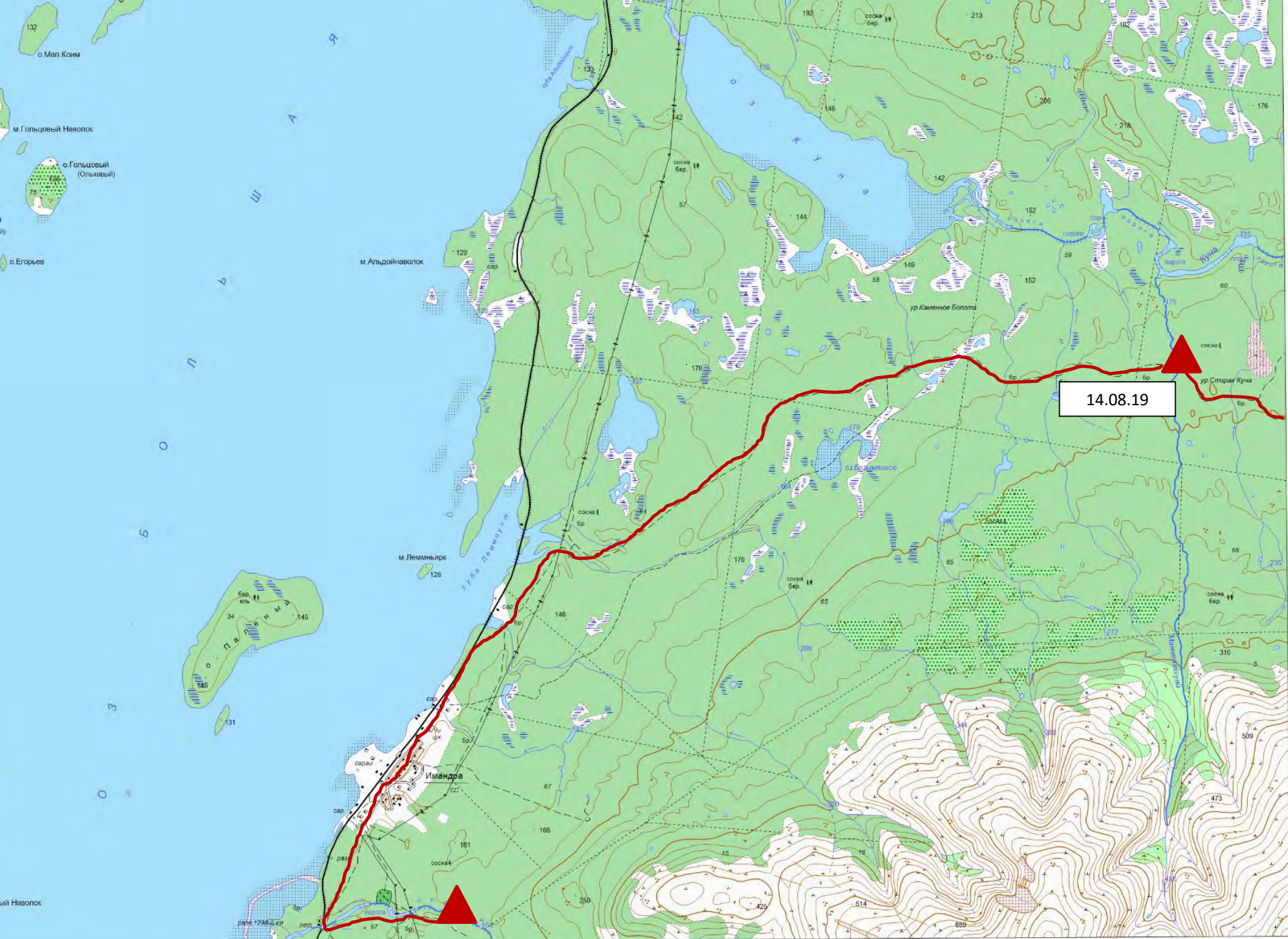
13.08.19

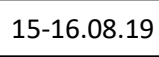
д. Хибитакхорр
ул. Юмехорр

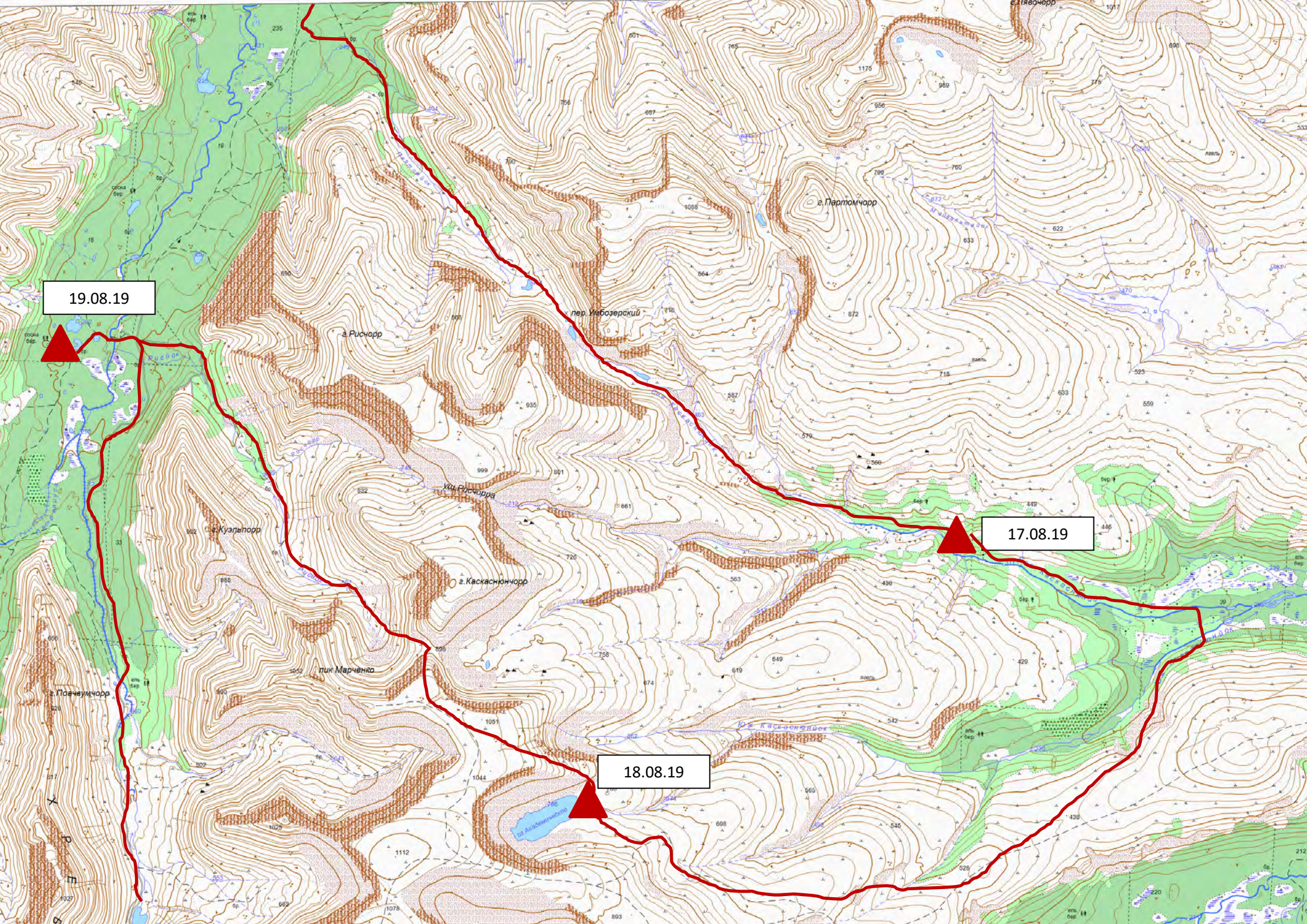
Нефелиновые Пески

д. Юмехорр

м. Песчаный Наволок







Музейно-выставочный центр Кировского Филиала АО «Апатит» – корпоративный музей Группы Компаний «ФосАгро». Является одним из наиболее ярких и посещаемых объектов туризма в г. Кировск, Мурманской области. Находится Музейно-выставочный центр в самом сердце Кировска, в узнаваемом здании с часовой башней.

Адрес музея: Мурманская область, г.Кировск, пр. Ленина 4а.

График работы: ежедневно с 9.00 до 21.00, без выходных и праздников.

Приём посетителей прекращается в 20.00
ПОСЛЕДНЯЯ ПЯТНИЦА КАЖДОГО МЕСЯЦА – САНИТАРНЫЙ ДЕНЬ.

Посещение музея **БЕСПЛАТНОЕ** для всех возрастных категорий.

Групповые экскурсии проводятся по графику предварительных заявок.

<http://mvc-apatit.ru/>



Здесь (около озера Малый Вудъявр) в 1930-е гг. находилась "Тьетта" - первая на Кольском п-ове научная станция Академии наук СССР.



Выводы и рекомендации

1. Хибины, как район проведения похода 1-й категории сложности был выбран не случайно. Это очень популярное туристское место, в котором должен побывать каждый турист. Живописный ландшафт, обилие водных объектов и разнообразных лесов позволяет проложить маршруты любой сложности.

2. Группа, прошедшая данный маршрут, достаточно опытная и хорошо подготовленная, большая часть участников уже имели опыт походов первой категории сложности. На маршруте встречались сложные участки, были длительные дневные переходы, броды. Все трудности ребята выдержали достойно.

3. Места стоянок привязывались к водоемам, некоторые были выбраны по данным карт, некоторые по описанию и фотографиям в Интернете и в отчетах других туристских групп. Было запланировано два запасных дня, но они не понадобились, что позволило отдохнуть перед отъездом и погулять по городам Кировск и Апатиты.

4. Магазинов для пополнения запасов продовольствия на маршруте нет. Купить продукты можно только в городах Кировске и Апатиты.

5. Поход проходил в первой половине августа, насекомых, в том числе комаров и мошек, не было.

6. В августе в Хибинах уже нет Белых ночей, но световой день достаточно большой, что позволяет более гибко выстраивать график движения.

7. На всем протяжении маршрут обеспечен водой. Населенных пунктов в районе похода практически нет, за исключением базы КСС на р. Кунийок. Вода во всех водоемах чистая.

8. Мобильная связь на большей части маршрута отсутствует, для безопасности необходимо иметь спутниковый телефон.

9. В целом, все участники справились с маршрутом и со своими обязанностями, получили много хороших впечатлений. Главное, что обучающиеся дополнили свои знания о природе и географии.

Данный маршрут будет интересен школьникам и взрослым в плане знакомства с разнообразной природой, горной местностью.

Приложение 1 Перевальные записки

ИСТРА 3

РОССИЙСКАЯ ФЕДЕРАЦИЯ
Управление образования Городского округа Истра Московской области
МОУ ДО Центр детского и юношеского туризма и краеведения
АНО «Набат»
МОУ Истринская СОШ №3

Перевальная записка
пер. Умбозерский




ХИБИНЫ 2019
11-28 августа 2019 Пешеходный 2 к.с.

Группа туристов МОУ ДО ЦДиЮТМК г.Истры
в составе 7 человек под руководством
Будяевой Юлии 8-926-700-35-23, 19765@mail.ru
Московская область, ГО Истра, ул. Ленина 10 8(4983)131981, istra_cdiu@mail.ru


Здравствуйте!

Сегодня 18.08.2019 в 9:40
наша группа вышла на пер.
Умбозерский.
Подъем осуществлялся с СЗ со
стороны р. Лявойок и занял
30-40 мин
чист. ход. время 3 ч
Погода пасмурно,
в облаках



Физическое и моральное состояние группы оценивается
как быстро и бодро

Дальше наш маршрут лежит на ЮВ к р.Сев.
Каскасионюк



До нас это место
покорилось быстро
т.р. Лявойок

под руководством
Пилипенко С.С.

ИСТРА 3

РОССИЙСКАЯ ФЕДЕРАЦИЯ
Управление образования Городского округа Истра Московской области
МОУ ДО Центр детского и юношеского туризма и краеведения
АНО «Набат»
МОУ Истринская СОШ №3

Перевальная записка
пер.Ю.Рисчорр



ХИБИНЫ 2019
11-28 августа 2019 Пешеходный 3 к.с.

Группа туристов МОУ ДО ЦДиЮТМК г.Истры
в составе 4 человек под руководством
Безбабных Дарьи 8-906-771-39-82, das3461@yandex.ru
8-926-700-35-23
Московская область, ГО Истра, ул. Ленина 10 8(4983)131981, istra_cdiu@mail.ru

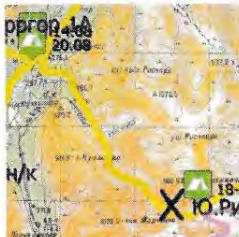
Здравствуйте!

18
Сегодня 20.08.2019 в 9:20
наша группа
вышла на пер.Ю.Рисчорр
Подъем осуществлялся с В со стороны р.Сев.
Каскасионюк и занял
16 мин
чист. ход. время 15 мин
Погода ветер, облака

Физическое и моральное состояние группы оценивается
как хорошо

Дальше наш маршрут лежит на СЗ к базе КСП
«Куэльпорр» вдоль р. Рисйок

До нас это место покорилось быстро
т.р. Рисйок
Петербуна
Рисчорр



под руководством
Безбабных Д.А.
С.В.