Отчет

о прохождении пешеходного туристского маршрута
Первой категории сложности по Южному Уралу,
совершённого группой туристов
МАОУ ДОД ЦДЮТиЭ «Космос» г. Челябинска
в период с 7 по 14 июня 2013 года

Маршрутная книжка № 5/13
Руководитель группы: Лаврентьев С.П.
89080522522, E-mail:splaw@lenta.ru

Маршрутно-квалификационная комиссия ЦДЮТиЭ «Космос» рассмотрела отчет и считает, что поход может быть зачтен всем участникам и руководителю ПЕРВОЙ категорией сложности.
Отчет использовать в библиотеке МКК МАОУ ДОД ЦДЮТиЭ «Космос» г. Челябинска

Судья по виду _____ /_____/
Председатель МКК _____ Л.И. Патрушина

Челябинск
2013

Содержание

1. Справочные сведения о походе - 3

1.1 Проводящая организация - 3
1.2 Место проведения - 3
1.3 Общие справочные сведения о маршруте - 3
1.4 Подробная нитка маршрута - 3
1.5 Обзорная карта - 4
1.6 Определяющие препятствия маршрута - 5
1.7 Участники похода - 7
1.8 Адрес хранения отчета - 8
1.9 МКК, рассмотревшая отчет - 8

2.Содержание отчета - 9

2.1 Общая смысловая идея похода - 9
2.2 Варианты подъезда и отъезда - 9
2.3 Аварийные выходы с маршрута и запасные варианты - 9
2.4 Изменения маршрута - 10
2.5 График движения - 11
2.6 Техническое описание маршрута - 12
2.7 Потенциально опасные участки на маршруте - 43
2.8 Наиболее интересные объекты на маршруте - 43
2.9 Дополнительные сведения о походе - 50
2.10 Финансовые затраты - 56
2.11 Итоги, выводы и рекомендации по прохождению маршрута - 56
2.12 Копия маршрутной книжки - 58
2.13 Приложения: - 59
2.13.1 Карта маршрута - 59
2.13.2. Записки с вершин - 60
2.13.3 Электронная версия отчета - 61
2.13.4 Справка о совершенном спортивном туристском маршруте - 62

1. Справочные сведения о походе

1.1 Проводящая организация:

Муниципальное автономное образовательное учреждение дополнительного образования детей «Центр детского и юношеского туризма и экскурсий «Космос» г. Челябинска.

1.2 Место проведения:

Россия, Южный Урал (Челябинская область)

1.3 Общие справочные сведения о маршруте

Дисциплина маршрута (вид туризма)	Категория сложности похода	Протяженность активной части похода, км	Продолжительность		Сроки проведения
			общая	ходовых дней	
Пешеходный	Первая	101,5	8	8	07.06.2013-14.06.2013

1.4 Подробная нитка маршрута.

Автомобильный перевал хр. Уреньга – Первая сопка – Вторая сопка – ретранслятор – р. Куваш – р. Черный Кыл – пос. Зюраткуль – Шаровский кордон – р. Малый Кыл – Воровская тропа – г. Большой Нургуш (1406м, 1А) – р. Большая Калагаза – Олимпиев кордон – г. Уван (1222м, 1А) – «Фонтан» – р. Малая Сатка – Сибирский перевал хребта Большая Сука – пос. Катавка

1.5 Обзорная карта района похода (*М 1см = 1,7 км*)

1.6 Определяющие препятствия маршрута.

Вид и наименование препятствия	Категория трудности	Характеристика препятствия и баллы за них		Способ прохождения препятствий
Локальные препятствия (ЛП)				
Переправа, река Куваш	н/к	Ширина реки до 8 м, глубина – до 0,5 м, скорость течения – 0,5 м/сек, дно – мелкие и средние камни	0,5 балла	Переход вброд
Переправа, река Черный Кыл	н/к	Ширина реки до 4 м, глубина – до 0,5 м, скорость течения – 0,5 м/сек, дно – мелкие и средние камни	0,5 балла	Переход вброд
Переправа, река Малая Сатка	н/к	Ширина реки до 8 м, глубина – до 0,7 м, скорость течения – 1,0 м/сек, дно – средние и крупные камни	0,5 балла	Переход по камням
		Всего баллов за переправы/в зачет	**1,5/1,5**	
Перевал, хребет Большая Сука	н/к	Высота – 940 м.	**-/-**	Движение по дороге
		Всего баллов за перевалы/в зачет	**-/-**	
Вершина, г. Большой Нургуш	1А	Высота -1406м	5 баллов	Движение по тропе, курумнику
Вершина, г. Уван	1А	Высота – 1222 м	5 баллов	Движение по тропе, курумнику
		Всего баллов за вершины/в зачет	**10/0**	
Траверс гребня, хребет Уреньга между Первой и Второй сопками	н/к	Протяженность - 4 км, лесистый, осыпной склон	4 балла	Движение по восточному склону
		Всего баллов за траверсы/в зачет	**4/4**	
		Итого баллов за ЛП/в зачет	**15,5/5,5**	
Протяженные препятствия (ПП)				
Растительный покров. Лес проходится по тропам или легко без них	н/к	Протяженность более 50 км	10 баллов	

Растительный покров. Наличие густозаросших участков, подлеска, бурелом	1А	Протяженность 6 км (3 км траверс Высокой Уреньги + 3 км движение по азимуту в районе р. Куваш и г. Уван)	3 балла	Соблюдение оптимальной дистанции
		Всего баллов за препятствия/в зачет	**13/10**	
Болота	н/к	Вязкие заболоченные участки глубиной 0,2-0,4 м, протяженность 3 км (2,5 км Воровская тропа + 0,5 км в районе р. Черный Кыл)	1,5 балла	Индивидуальная страховка
		Всего баллов за препятствия/в зачет	**1,5/1,5**	
Осыпи	н/к	Камни средние и крупные, крутизна склона до 20 °, протяженность 2 км	1 балл	Индивидуальная страховка
		Всего баллов за препятствия/в зачет	**1/1**	
		Итого баллов за ПП/в зачет	**15,5/10**	

Коэффициент перепада высот (К):

К=1+ΩН/12 = 1+ 4,556 (0,1+0,62+0,495+0,13+0,155+1,312+1,124+0,62)/12 = 1 + 0,38 = **1,38**

Общее количество баллов (КС):

КС=ЛП+ПП+(Г × А × К) = 5,5 + 10 + (6×0,5×1,38) = **19,64**

В соответствии с методикой категорирования пешеходных маршрутов общее количество баллов (КС) соответствует походу первой категории сложности.

1.7 Участники похода

№	ФИО		Дата рождения	Место учебы/ работы	Домашний адрес	Туристская подготовка	Должность в группе
1	Лаврентьев Сергей Петрович		17.08.59	ЦДЮТиЭ «Космос», зав. отделом		2Р ЮУ, С. Тянь-Шань	Руководитель
2	Умерова Екатерина Андреевна		06.02.91	ЮУрГУ, студент		1У ЮУ, 2У С. Тянь-Шань	Заместитель руководителя
3	Большакова Виктория Юрьевна		18.04.99	МАОУ СОШ № 155, 7 А		3 с/с - ЮУ	Санитар
4	Горожанцева Екатерина Васильевна		23.12.98	МАОУ СОШ № 155, 7 А		3 с/с – ЮУ	Штурман
5	Зейф Сергей Дмитриевич		07.09.99	МАОУ СОШ № 155, 7 А		3 с/с – ЮУ	Реммастер
6	Леонова Екатерина Юрьевна		31.03.00	МАОУ СОШ № 155, 7 А		3 с/с – ЮУ	Начпрод
7	Музычук Максим Геннадьевич		03.05.99	МАОУ СОШ № 155, 7 А		3 с/с – ЮУ	Хронометрист
8	Павлова Кристина Алексеевна		08.02.99	МАОУ СОШ № 155, 7 А		3 с/с – ЮУ	Завснар
9	Тагиров Руслан Рафилевич		13.12.98	МАОУ СОШ № 155, 7 А		3 с/с – ЮУ	Краевед, летописец
10	Ульмаскулов Владислав		09.06.99	МАОУ СОШ № 155, 7 А		1 с/с – ЮУ	Казначей
11	Шишланова Анна Владимировна		26.10.98	МАОУ СОШ № 155, 7 А		3 с/с - ЮУ	Командир, фотограф

1.8 Адрес хранения отчета

Письменная версия отчета хранится в библиотеке МКК ЦДЮТиЭ «Космос».
№ отчета _____.
Адрес интернет-сайта нахождения отчета www.kosmos.tw1.ru.

1.9 МКК, рассмотревшая отчет

Отчет рассмотрен МКК ЦДЮТиЭ «Космос» г. Челябинска

Федеральный центр детско – юношеского туризма и краеведения
Центральная республиканская маршрутно – квалификационная комиссия

ПРОТОКОЛ № 51 - 11

Согласования полномочий маршрутно – квалификационной комиссии Муниципального центра детско-юношеского туризма «Космос» г. Челябинска

Центральная республиканская маршрутно- квалификационная комиссия ФЦДЮТиК рассмотрела представленный состав МКК Муниципального центра детско-юношеского туризма «Космос» г. Челябинска

В соответствии с действующим положением о туристско- спортивных МКК образовательных учреждений и опытом членов данной комиссии, ей предоставляются следующие полномочия по рассмотрению заявочных материалов на совершение туристско – спортивных походов, а также на присвоение спортивных разрядов по туризму

№ П.п.	Вид туризма	По какую категорию (включительно)сложности походов распространяется полномочия МКК	По какой разряд (включительно) распространяются полномочия МКК
1.	пешеходный	Третья	Первый
2.	лыжный	Вторая	Второй
3.	горный	Вторая	Второй
4.	водный	Вторая	Второй
5.	вело	0	0
6.	авто-мото	0	0
7.	спелео	0	0
8.	парусный	0	0
9.	конный	0	0

Штамп МКК Муниципального центра детско-юношеского туризма «Космос» г. Челябинска … должен содержать следующий код 174-53-32220000.

Срок предоставленных полномочий истекает в декабре 2016 года.

Председатель ЦРМКК: А.Н.Баушев

Ответственный секретарь: И. В.Черноног

22 декабря 2011 года

После изготовления штампа, контрольный отпечаток и образцы подписей председателя и ответственного секретаря МКК должны быть направлены в наш адрес

2. Содержание отчета

2.1 Общая смысловая идея похода:

Группа была сформирована из обучающихся 7А класса МАОУ СОШ № 155, прошедших трехлетнее обучение в МАОУ ДОД ЦДЮТиЭ «Космос» (два года по программе «Юные туристы» и первый год по программе «Юные туристы-спасатели»). Все участники группы имели опыт степенных походов, в т.ч. проведенных в межсезонье.

Данный поход – зачетный по окончанию учебного года. Перед участниками стояло несколько важных задач: познакомиться с новым для себя районом путешествия, на практике применить полученные за год теоретические знания и практические навыки, научиться взаимодействовать в коллективе в течение длительного времени, вести общий быт, пройти запланированный маршрут, преодолеть все запланированные препятствия.

Все участники похода стремились проверить свои силы, уровень физической и туристской подготовки, получить спортивный разряд.

Район путешествия отвечает всем требованиям для похода первой категории сложности, предусмотрены запасные варианты и аварийные выходы с маршрута.

При выборе района путешествия так же учитывалось его близкое расположение от города Челябинска и возможность быстрого подъезда-отъезда к начальной и конечной точке маршрута.

Район отличает большое количество интересных природных объектов и достаточно мягкий климат.

2.2 Варианты подъезда и отъезда

В данном походе для быстрого и удобного подъезда и отъезда использовался заказной автотранспорт, что позволило сэкономить достаточно большое количество времени. Если добираться общественным транспортом, то финансовые затраты будут равнозначны.

2.3 Аварийные выходы с маршрута и его запасные варианты:

Аварийные выходы с маршрута:

1 день – трасса М-5
2-3 день – п. Веселовка
4-5 день – п. Зюраткуль
6-7 день – п. Сибирка

Запасные варианты:

1-2 день: трасса М-5 – ретранслятор. В случае дождя и плохой видимости движение по дороге вдоль хребта исключая восхождение на Первую и Вторую сопки.

6 день: Воровская тропа – Олимпиев кордон. В случае дождя исключить подъем на г. Б. Нургуш продолжив движение по Воровской тропе в южном направлении, а затем пройти по дороге через 1-й перевал хребта Нургуш.

7 день: Олимпиев кордон – р. М. Сатка. В случае дождя отменить восхождение на г. Уван. Пройти по дороге на п. Сибирку, а затем свернуть на дорогу, ведущую на Сибирский перевал хребта Большая Сука.

2.4 Изменения маршрута

Изменений маршрута не было. Маршрут пройден по основному варианту.

2.5 График движения

День пути	*Число*	*Участок пути*	*Протяженность активным способом, км*	*Чистое ходовое время*	*Определяющие препятствия на участке*	*Метеоусловия*
1	07.06.13	Трасса М-5 – родник под Первой сопкой	8,5	01:55.00		Переменная облачность, временами дождь
2	08.06.13	Родник под Первой сопкой - ретранслятор	9	04:30.00	Подъем по курумнику на Первую сопку, траверс гребня, преодоление участков густого ельника на гребне, спуск по курумнику со Второй сопки	Облачно, дождь, ветер западный
3	09.06.13	Ретранслятор – р. Куваш	16	04:15.00	Брод р. Куваш	Ясно
4	10.06.13	р. Куваш – Шаровский кордон	16	04:30.00	Заболоченные участки на берегах р. Черный Кыл (до 500 м на каждом берегу)	Переменная облачность
5	11.06.13	Шаровский кордон – Воровская тропа (начало подъема на г. Б. Нургуш)	12	03:50.00	Заболоченный участок Воровской тропы в 2,5 км	Ясно
6	12.06.13	Воровская тропа (начало подъема на г. Б. Нургуш) – Олимпиев кордон	16	04:20.00	Набор высоты при подъеме - 600 м, местами курумник. Движение по курумнику на плато	Ясно
7	13.06.13	Олимпиев кордон – р. М. Сатка	15	04:10.00	Курумник при подъеме на г. Уван. Движение по азимуту 2 км после спуска с г. Уван	Переменная облачность, кратковременный дождь, гроза
8	14.06.13	р. М. Сатка – п. Катавка	9	02:10.00	Переправа через р. М. Сатка	Переменная облачность
		ИТОГО	**101,5**	**29:40.00**		

2.6 Техническое описание маршрута

Дата: 7 июня 2013 г.		День пути 1
Маршрут за день: А/м перевал хр. Уреньга – родник под Первой сопкой		
Пройденное расстояние: 8,5 км	**Абсолютная высота**: 880 м **Перепад высот** + 100 м	**Чистое ходовое время** 01:55

Перед выходом на маршрут у кафе на автомобильном перевале хребта Уреньга.

Отправление из Челябинска на микроавтобусе от ЦДЮТиЭ «Космос» в 09:30. Прибытие на а/м перевал хр. Уреньга (кафе «Автоланч-Уреньга») – 12:30. Сделали отметку в маршрутной книжке у менеджеров кафе, переобулись-переоделись, сфотографировались и в 13.00 вышли на маршрут.

Наша дорога начинается прямо напротив поворота на Златоуст (развязка с мостом), южнее автотрассы М-5. Обычная лесная дорога, после дождей немного скользкая, плавно начинает подниматься вверх. Буквально через 150 метров развилка. Вправо уходит дорога, которая в дальнейшем идет по западному склону Уреньги.

Мы пошли по левой дороге, к тому же более накатанной. Общее направление – 210-220°. Поначалу дорога идет посередине хребта, а затем опускается левее и, в дальнейшем, мы идем по ней параллельно водоразделу.

Через три километра, справа по ходу движения, скальные выходы. Высота их небольшая, поэтому не все участники обратили на них внимание. Еще через два километра наша дорога опять раздваивается, влево и заметно вниз уходит менее накатанная дорога, огибающая Высокую Уреньгу с востока.

Мы продолжили движение по более накатанной дороге и через 800-1000 метров вышли к уже более высокой скальной гряде, также справа по ходу движения.

До этого места дорога все время шла через лес, попадались лишь небольшие полянки. В этом же месте, слева от дороги, лес стал пореже, а поляны побольше. Пройдя около пятисот метров от начала скальной гряды, видим сверток с основной дороги влево под углом около 45°. Хоть это и дорога, но выглядит она как тропа, поскольку поросла травой и по ней уже давно никто не ездил. При более высокой траве, заметить этот сверток было бы трудно*.

Поначалу эта дорога-тропа плавно опускается вниз, потом идет параллельно склону, затем забирает вправо и идет плавно в подъем, затем опять параллельно склону и выводит к роднику под кустом. Все эти плавные повороты по полянам на протяжении полутора километров. Почти все время видна Первая сопка.

От родника начинается маркировка ленточками на Первую сопку. Южнее родника, в 30 метрах, есть стоянка с костровищем и бревнами вокруг него для сидения. Ближайшие дрова выбраны, но в пятидесяти метрах уже есть и хворост и сушины. Здесь мы и остановились на обед и ночевку. План дня выполнен.

Погода в течение дня улучшилась. В первой половине периодически капал дождик, но на подходе к Первой сопке появилось солнце, облака поднялись и поредели. Во второй половине дня солнце светило все время. Спать ложились в 23:00, появлялись звезды.

** Ориентироваться можно следующим образом – скальная гряда слегка изгибается влево и, соответственно ей, изгибается и основная дорога. Даже если проскочить мимо свертка, можно будет опускаться вниз по склону (поляны и редколесье) и через какое-то время все равно выйти на дорогу-тропу, ведущую к роднику под Первой сопкой. Кстати, вода в роднике к середине лета видимо исчезает.*

Координаты родника и места ночевки – N 55°04´15,3" E 59°32´03,2".

Дата: 8 июня 2013 г.		День пути 2
Маршрут за день: родник под Первой сопкой – Первая сопка – Вторая сопка - ретранслятор		
Пройденное расстояние: 9 км	**Абсолютная высота**: 1190 м **Перепад высот** + 310; - 310	**Чистое ходовое время** 04:30

Утро туманное

Подъем дежурных в 07:00, остальные через 15 минут после них. Утро, вопреки ожиданиям, туманное и теплое. Выход назначен на 09:00, но сборы после первой ночевки затянулись, поэтому вышли с сорокаминутным опозданием. Маркированная тропа вывела нас к курумнику. В этот момент сквозь туман еще угадывалось положение солнца на небе. Но, чем выше мы поднимались по курумнику, тем плотнее становился туман. Возможно, это было уже облако.

Ориентироваться приходилось по сложенным из камней небольшой высоты турам и закрепленным среди курумника палкам с привязанными к ним ленточкам. Дождя не было, но вода из облаков потихонечку осаживалась и на одежду и, самое неприятное, на камни. Лишайник на камнях стал скользким, поэтому шли очень осторожно. Ближе к вершине стал чувствоваться ветер, и появилась надежда, что он разорвет облачность, но она впоследствии только уплотнилась. За 01:45 с момента выхода мы поднялись на Первую сопку. Видимость плохая, сильный западный ветер. На скалы подниматься не стали, сфотографировались под ними и пошли дальше в направлении Второй сопки.

Тропа вывела нас к курумнику. На ветвях деревьев видны ленточки – т.н. маркировка

Под скалами Первой сопки

Обойдя самую высокую скалу Первой сопки слева выходим на западный склон. Несмотря на ветер, идем пока по этой стороне, потому что на другой стороне сразу пришлось бы идти сквозь заросли елок. Видимость очень плохая, пытаемся идти по самому гребню. Когда встречаются скальные гряды или отдельные скалы, то обходим их уже слева, чтобы укрываться от ветра.

Идти очень тяжело – камни скользкие, трава и заросли елок мокрые, а тропы издалека не видно. К тому же, четкой тропы нет. Иногда пользуемся звериными тропами, где изрядно получаем по лицам еловыми колючими ветвями. Приходится в особо густых зарослях увеличивать дистанцию между

участниками. При плохой видимости это приводит к частым остановкам для сбора группы.

Наконец-то подходим ко Второй сопке. Видимость еще хуже, да и влаги стало больше. Вышли опять на середину гребня, ветер раскачивает. Навигатор показывает, что до вершины менее 100 м по прямой, но ее не видно.

Подходим ко Второй сопке

Под Второй сопкой

В 13:35 остановились на привал в 20 м от самого высокого камня на Второй сопке, но макушки его не видно. Посидев 15 минут, поправив обувь и закрепив коленные суставы и голеностоп эластичными бинтами, начинаем осторожно спускаться в сторону ретранслятора по восточному склону.

Видимость совсем плохая и поэтому, как только вышли на курумник, то тропу сразу потеряли. В поисках ее пришлось двигаться серпантином поперек склона. Иногда тропа находилась (сложенные турики), но сразу терялась. Только когда растительности стало больше, тропа нашлась окончательно. Идти сразу стало веселее. В 15:10 мы вышли к стоянке, которую оборудовала группа курсантов, совершавшая зачетный поход в рамках обучения во Всероссийской очно-заочной школе «Инструктор детско-юношеского туризма». Находится стоянка примерно в 150-200 метрах не доходя забора вокруг ретранслятора. Если спускаться со Второй сопки, то влево от тропы и метрах в 80 от нее.

Здесь мы и остановились до следующего дня. Дрова для нас оставались, а вот за водой нужно было идти около 450 метров. Как вариант можно было спуститься до воды и разбить бивуак там, но место рядом с водой подболоченное, да и с дровами хуже. Вода бежит по металлической трубе, но очень тонкой струйкой. Видимо во второй половине лета и здесь воды может не быть. Где-то рядом есть колодец, но искать его некогда.

Координаты родника - N 55°01´00,7" E 059°29´59,8".

Погода, а с ней и настроение, постепенно улучшались – сначала поднялась облачность и перестала выпадать влага, а ближе к 20:00 показалось солнце. Хорошо видно и ретранслятор и г. Два Брата, вдоль которой нам завтра предстоит идти. До самого отбоя, кому требовалось, сушили обувь и одежду.

Координаты места ночлега – N 55°01´17,0" E 059°29´50,".

Дата: 09 июня 2013 г.		День пути 3
Маршрут за день: Ретранслятор – р. Куваш (юго-восточней г. Верховье Куваша)		
Пройденное расстояние: 16 км	**Абсолютная высота**: 880 м **Перепад высот** - 315; + 180	**Чистое ходовое время** 04:15

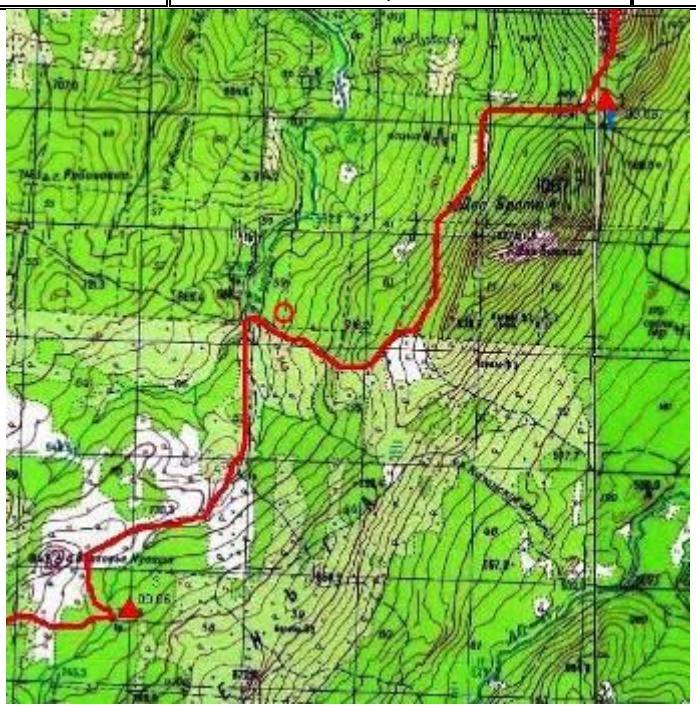

Общий подъем в 07:00. Утро, несмотря на ночной дождик, ясное. Кажется, что погода в дальнейшем будет хорошая. Сегодня с выходом задержались уже на 30 минут (с учетом, что до воды далеко) – прогресс.

В 09:30 выходим на тропу со Второй сопки и идем по ней вниз к ретранслятору. Дойдя до дороги через перевал хребта Уреньга в районе ретранслятора, сворачиваем направо и начинаем спускаться на западный склон. Дорога грунтовая, видно, что по ней часто ездят автомобили, в том числе и грузовики. Спускаемся по ней около 600 метров и с трудом замечаем отходящую от нее влево (по ходу нашего движения) дорогу. По этой дороге, идущей в южном направлении, ездят редко - даже колея заросла травой. Координаты места поворота - N 55°01´13,65" E 59°28´55,22". Но если от ретранслятора начать спуск по второй дороге (южнее), то пропустить поворот нереально.

Ногам по такой дороге идти гораздо приятней. Дорога время от времени то опустится вниз, то слегка поднимется в гору, но в целом идет параллельно хребту. Прошли по ней около 6 км в южном направлении, дорога стало плавно и однозначно поворачивать вправо, сначала на юго-восток, а затем уже и вовсе на восток-северо-восток. Стало понятно, что она свернула к реке Куваш. Пройдя еще два с небольшим километра, мы, действительно, вышли к Кувашу. На этом участке дороги увидели оборудованную для охоты на копытных

позицию – кормушка для животных и в 25 метрах «гнездо» на дереве для стрелка с приставленной к дереву лестницей.

Спуск по дороге от ретранслятора в сторону р. Куваш

Идем по дороге вдоль западного склона хр. Уреньга. Виден хребет Зюраткуль

До Куваша мы дошли за три перехода – 2 по 45 минут и один пятидесятиминутный. Около реки мы и устроили обеденный привал. Рядом огромное сваленное дерево (пихта или ель) распиленное на несколько частей. Видимо оно самостоятельно упало и перегородило дорогу туристам-квадроциклистам, они его и разделали на части. Нам для костра хватило

хвороста с этого дерева, обед приготовили быстро. Даже полежали, переваривая супец. Обеденный привал продолжался с 12:20 до 14:30.

Переправа вброд через реку Куваш

Через реку есть брод, глубина его до 50 см (но, если наступать на камни, то до 30 см), ширина – 8 м, дно каменистое. Выше и ниже по течению река уже, но глубже, много крупных камней. Перейдя на левый берег, идем на восток 60 метров и выходим на грунтовую дорогу прямо поперек нашему движению. Отлично – все по плану.

Эта дорога более накатанная, без травы, но зато с лужами. Откуда она идет неизвестно, но то, что она выведет нас к Зюраткулю, это точно. Идем по ней на юг (170-180°) два километра, прежде чем она стала поворачивать на юго-запад.



Дорога на пос. Зюраткуль

Пройдя еще около 3,5 км, остановились для определения дальнейших действий. Намеченное для ночлега место на реке Куваш находится в 1 км от нас, но по кратчайшему расстоянию, т.е. идти придется по азимуту, собирая клещей, паутину и прочие «радости». Другой вариант продолжить движение по дороге еще 1,3-1,5 км до слияния с дорогой, идущей от места предполагаемого ночлега на реке Куваш. По ней идти еще почти столько же. Итого 2,5-3 км по дороге против 1 км по бездорожью. Проведенная разведка на проходимость леса показала, что, по крайней мере, 150 метров можно пройти по редколесью, возможно, что и дальше тоже не очень сложно. Так и решили, что идем по азимуту.

Движение начали влево от дороги по редколесью и на юг. Идти нормально, поверхность неровная, но вполне терпимо. Вскоре редколесье закончилось, пошли сквозь заросли тайги. Когда идешь по дороге сквозь такой лес, то кажется, что лес вполне проходимый, но когда свернули в него, то сразу начались метания вправо-влево в поисках более удобного пути. Метров 500 шли именно так и вдруг увидели впереди просвет в обе стороны. Болотом это быть не может – есть большие деревья, наверное, вырубка. Когда же вышли, то оказалось что это – бурелом. Идти стало тяжелей, поскольку повалены пихты и ели – просто так ствол не перешагнешь, либо зацепишься, либо запнешься за густые сучья. К нашему счастью «поляна» продолжалась не более 100 м, а когда мы все же пересекли ее, то сразу вышли на дорогу, которая через сотню метров вывела нас к намеченному месту ночлега (по дороге пошли влево).

Преодоление завала из поваленных деревьев

Когда-то здесь было хорошее место переправы через Куваш. В русло были уложены трубы большого диаметра, поверх них сделана насыпь, по которой и проезжали машины, но по мере все меньшей надобности дороги, переправа разрушалась, а возможно, что ее и разрушили, чтобы вытащить трубы. В общем, осталась лишь одна труба, а переправа только для пеших и зверей – насыпь размыта водой во время паводков. Дорога, естественно, заросла травой. Выше по течению в 50 метрах от дороги, на левом берегу реки

останавливаемся на ночлег. Времени 16:50. Движение по азимуту заняло около 15 минут.

Координаты места ночлега на р. Куваш - N 54°56´50,35" E 059°22´03,41".

Дата: 10 июня 2013 г.		**День пути 4**
Маршрут за день: р. Куваш – р. Черный Кыл - пос. Зюраткуль – кордон Шаровский		
Пройденное расстояние: 16 км	**Абсолютная высота**: 800 **Перепад высот** + 55; - 75	**Чистое ходовое время** 04:30

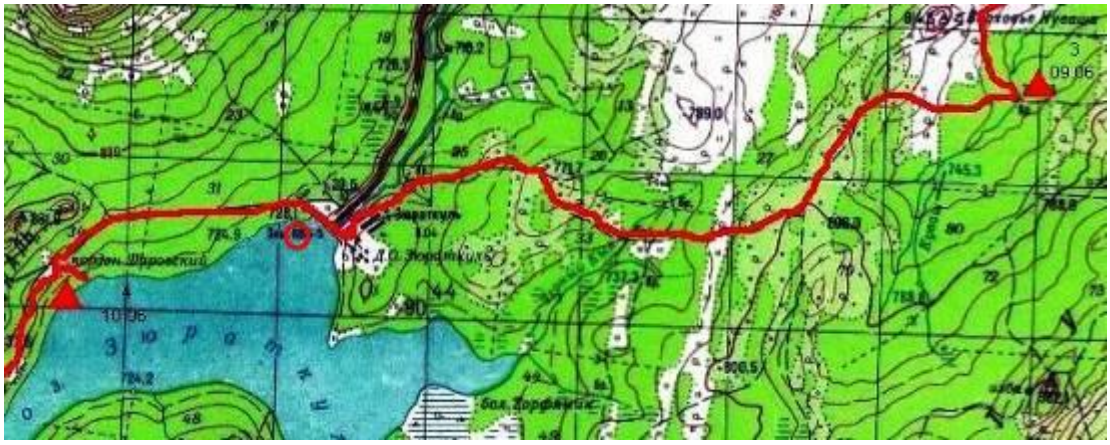

Общий подъем в 07:00. Утро хорошее, небо ясное. Сегодня опаздываем уже на 15 минут, и выходим в 09:15. Движение начинаем в западном направлении по дороге, на которую вышли вчера с буреломной поляны. Через 700 метров (а по карте больше в полтора раза) наша дорога соединилась с той, по которой мы шли вчера до момента движения по азимуту. Дорога хорошая – ровная и почти без луж – идти одно удовольствие. Постепенно дорога сменила направление на Ю-Ю-З и шла в этом направлении по непрерывной поляне-редколесью около 2 км. Все это время (от реки Куваш) дорога плавно поднималась вверх. Вскоре дорога стала забирать вправо (З-Ю-З) и, пройдя 2 км, мы вышли к речке Черный Кыл. Речка в этом месте узкая, метра три всего, но берега сильно заболочены. Точнее даже не берега, а дорога.

Некоторые участки дороги по берегам р. Черный Кыл выглядят таким образом

Любители путешествовать в любое время года на квадроциклах продавили в грунте колеи перпендикулярно стоку воды, в которых талая и дождевая вода скапливается, а не стекает по склону. Поэтому метров сто дороги на левом берегу и примерно триста на правом очень трудны для прохождения даже в сапогах. Приходится уходить в заросли леса, где менее сыро, но зато ветви деревьев цепляют рюкзаки, одежду и лица.

От Черного Кыла дорога сначала идет в западном направлении (300 м), затем в северо-западном (около 2 км) и до поселка Зюраткуль в юго-западном (около 2 км). Дорога все время шла через густой лес, в основном хвойный, и вывела на опушку леса. Перед нами огромная поляна, на дальнем краю которой длинный высокий забор, частокол из бревен – это уже окраина поселка. От места ночевки до окраины 4 перехода по 45 минут. С учетом заболоченности Черного Кыла – это около 11-11,5 км.

Передохнув в «трех соснах» на поляне, продолжаем движение по дороге через поляну и входим в поселок с восточной стороны. Выходим на асфальт как раз напротив турбазы «Небесное озеро».

Подходим к пос. Зюраткуль с восточной стороны

В пос. Зюраткуль около турбазы «Небесное озеро»

Дальше по асфальту идем вниз и доходим до дамбы на северном берегу озера Зюраткуль. Пройдя по дамбе вдоль озера, спускаемся с насыпи влево и останавливаемся на обеденный привал.

По дамбе озера Зюраткуль

Костровище есть, а дров, естественно, нет. Все выбрано туристами и рыбаками, но, на наше счастье, на следующем костровище, что в сотне метров дальше, кем-то оставлено небольшое количество отличных сухих дров. Нам этих дров как раз и хватило, чтобы приготовить обед. Приготовление и прием пищи заняло немного времени - с 13.45 до 15.00. Еще полчасика отвели на укладку пищи в желудках и пошли дальше по тропе вдоль насыпи. Пройдя 100 метров, вышли к шлагбауму, который перекрывает проезд с дамбы на дорогу, ведущую к Малому Кылу и на кордон Карелка или наоборот – оттуда на дамбу. Свернули на дорогу, и пошли по ней в западном-юго-западном направлении, постепенно удаляясь от озера. Дорога прямая как просека и очень сырая, идем в сапогах. Километрах в трех от дамбы дорога поворачивает немного влево и, еще через километр, подходим к большой поляне слева от дороги. Посреди поляны большой деревянный дом, уже нежилой и разрушаемый людьми – выдраны оконные рамы, двери, пол. Рядом с домом баня, говорят еще «рабочая», но мы не стали проверять. Времени 17:10.

Шаровский кордон

На ночлег решили пойти поближе к воде. К озеру ведет дорога, но она совсем заросшая и с глубокой промоиной, нужно быть внимательней. У самого озера слева и справа от дороги есть стоянки с костровищами. Мы остановились слева от дороги, здесь есть стол и скамейки. До озера метров сорок. Берег и дно озера у берега заросшие травой, для купания место не подходит. Воду набирали в сапогах.

Координаты места ночлега на Шаровском кордоне - N 54°55´06" E 59°10´18".

Дата: 11 июня 2013 г.		**День пути 5**
Маршрут за день: Кордон Шаровский – Воровская тропа (начало подъема на г. Б. Нургуш)		
Пройденное расстояние: 12 км	**Абсолютная высота**: 880 **Перепад высот** + 155	**Чистое ходовое время** 03:50

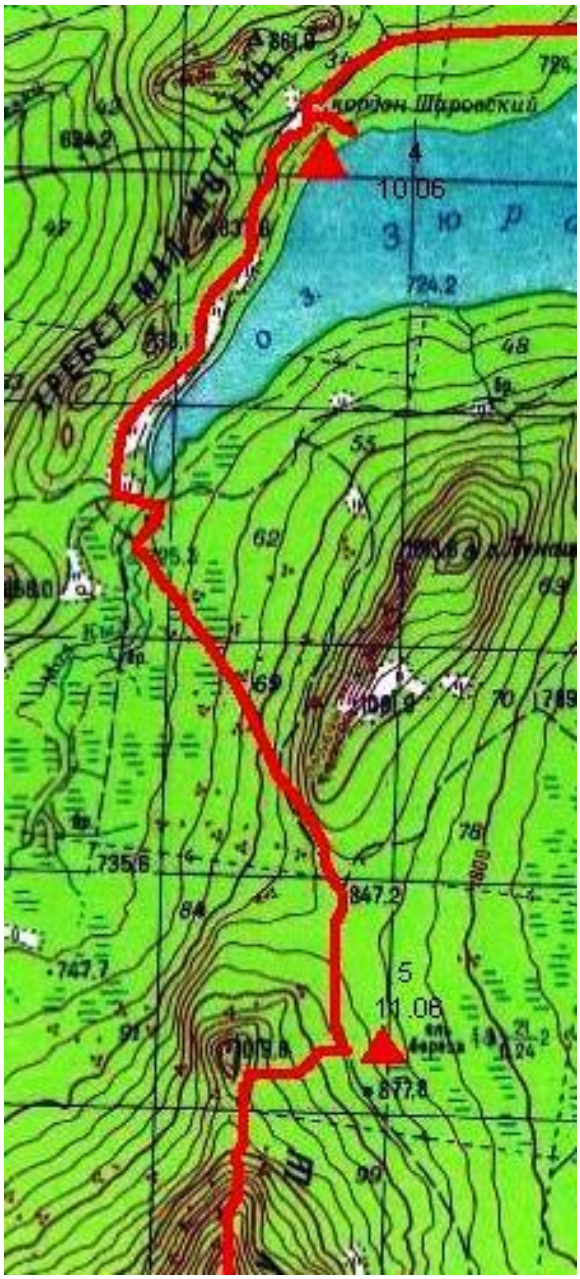

Сегодня мы впервые вышли вовремя – в 09:00. Идти за день немного – 12 км, перепад высот тоже невелик. Есть, к сожалению, один неприятный участок на Воровской тропе – болото протяженностью около 2 км, но все равно до обеда к месту намеченного ночлега должны прийти, значит, будет полудневка.

Вернувшись к дому на поляне, начинаем движение по дороге в ее южном углу. На деревьях есть маркировка краской, да и сама дорога хорошо видна. Главное не уйти по верхней дороге направо, через хребет Малый Москаль. Состояние дороги гораздо лучше, чем вчера, поэтому идем с нормальной скоростью. Дорога проходит достаточно далеко от озера, местами до 350-400 метров. Ниже дороги постоянно встречаются покосные поляны, по ним также проходит дорога, но она сильно заросла травой и, если не останавливаться около озера на стоянку, лучше идти по дороге над полянами.

Информационный щит с указателями на Олимпиев кордон, Большой Нургуш, Фонтан

Через 40 минут с момента выхода мы подошли к перекрестку дорог в районе устья реки Малый Кыл. Рядом информационный щит с указанием направления дорог и расстоянием до объекта, куда эти дороги ведут. Недалеко есть железный вагончик, где можно переночевать при необходимости. Сфотографировавшись около щита, отправились к устью Малого Кыла, где и остановились на кратковременный отдых. На правом берегу есть стол и две скамьи. Хорошо отдохнув, начинаем движение по «Воровской тропе» (есть указатель на Нургуш). Следующие 2,5 км (почти до перевала между Лукашом и Нургушом) идем по сильно заболоченной местности. Этот участок и раньше, в доквадроцикловый период, был труден для прохождения, но сейчас…

Вот такая она Воровская тропа от Малого Кыла

На подходе к перевалу стало посуше, идти по травянистой тропе гораздо веселее и быстрей. Воровская тропа достаточно широкая дорога (4-5 м) и сбиться с пути практически невозможно (если только в самом начале, когда обходишь болотины).

Воровская тропа в четырех километрах от Малого Кыла

От реки и до перевала между Лукашом и Нургушом дорога все время поднимается вверх, за 4,5 пройденных километра перепад высот составил 120 метров. Затем следует ровный участок, примерно 400 метров, и снова плавный подъем. Пройдя по восточному склону хребта Нургуш 3 км, мы вышли к небольшому ручейку не шире 1 м. Рядом красивая полянка и костровище. Отсюда начинается тропа на г. Большой Нургуш. Здесь мы и остановились на обеденный привал и последующий ночлег. Весь дневной переход преодолен за 3 ходки.

Хозяин поляны внимательно наблюдает

Вода в ручье очень холодная. Дрова есть за ручьем (много поваленных елей и пихт). Рядом с дорогой большая яма с мусором – полно пластика и стеклянных бутылок. Пластиковая упаковка от сгущенки и майонеза разорвана и вылизана дикими зверями – сами же туристы и приваживают.

Завтра нас ожидает г. Большой Нургуш. Встать решили на час раньше обычного, чтобы выйти в 08:00.

Координаты места ночлега - N 54°50´40,1" E 58°10´27,2".

Дата: 12 июня 2013 г.		**День пути 6**
Маршрут за день: Воровская тропа – г. Б. Нургуш (1406, 1А) – р. Большая Калагаза - Олимпиев кордон		
Пройденное расстояние: 16 км	**Абсолютная высота**: 1406 м **Перепад высот** + 526; - 786	**Чистое ходовое время** 04:20

Подъем в 06:00. Утро ясное, прохладное. Вышли в 08:00 по тропинке с поляны. Сразу начинается подъем и чем дальше от Воровской тропы, тем он круче. На деревьях есть маркировка краской. Идти довольно трудно, крутизна склона усугубляется большим количеством упавших деревьев, которые приходится либо обходить, либо перелазить через них. Начали идти по 15 минут с минутной остановкой на отдых (не снимая рюкзаков). После третьей пятнадцатиминутки отдых 15 минут.

В начале подъема был небольшой участок курумника, а в остальном, до непосредственного подъема на г. Большой Нургуш, шли все время по тропе. Первый привал был на границе леса под большим гребнем. Хоть и не Откликной, но эхо тоже есть.

От гребня пошли тропой по горной тундре. Прошлогодняя трава сухая, а новая еще только появляется и местами тропа читается плохо. Но изредка попадаются сложенные из камней турики, а иногда даже маркировка краской на камнях. Вершину видно хорошо, так что если совсем с тропы сойдем, то все равно не потеряемся.



«Неоткликной» гребень на Нургуше

На вершину идет две тропы. Одна прямее и, соответственно, покруче, а вторая левее по дуге, с выходом в верхней части на восточный склон через «ворота» - две невысоких параллельных скальных стенки. Мы пошли по второй, т.к. впереди увидели не растаявший еще снежник и захотели взглянуть на него с более близкого расстояния.



Вид на вершину г. Б. Нургуш с северной стороны



Перед заключительным участком подъема на г. Б. Нургуш

С места ночевки до тура на вершине около 3,5 км. Мы прошли это расстояние за две ходки. В 10:00 уже поднялись. На вершине провели 40 минут. Видимость хорошая – видны и Уван, где мы завтра должны быть, и Иремель, и Зигальга с Шеломом и Поперечной, весь хребет Нургуш. Самое главное, что видно Первую и Вторую сопки Уреньги – «…ничего себе, сколько мы прошли!!!» Появилась связь, поговорили с домом. В туре нашли записку группы туристов слушателей регионального отделения Всероссийской очно-заочной школы «Инструктор детско-юношеского туризма», оставили свою.

У тура на вершине г. Б. Нургуш

Сфотографировавшись, отправились дальше. От тура по плато идет очень приятная для ног тропа – мягко, спуск. И вид впереди отличный. Виден весь хребет Нургуш, гора Поперечная на хребте Зигальга, а также высшая из доступных официально вершин Южного Урала гора Большой Иремель.

Тропа на плато с южной стороны от вершины г. Б. Нургуш

Такая тропа была немногим более километра, а затем мы вышли на сползающий с вершины 1393 м курумник (сама вершина остается справа по ходу движения). Для умеющих ходить по курумникам проблем никаких –

камни большие, лежат неподвижно, спуск едва заметный. Поэтому на этом участке сразу стал виден опыт участников – чем его больше, тем быстрее скорость передвижения. Но в целом прошли курумник хорошо, никто не упал. Тропа среди курумника иногда теряется, но если приглядеться внимательно, то видно, где лишайник на камнях потерт, там и ходят чаще. Кроме того, изредка попадаются деревянные стойки с прибитыми к ним квадратными фанерками размером 30 х 30 см (примерно), также обозначающими тропу. Вот их видно издалека. В условиях плохой видимости это поможет придерживаться правильного направления.

Перед началом крутого спуска устроили двадцатиминутный привал. Посушили ноги, подтянули шнурки, сняли ветрозащиту. Место открытое. Хорошо видно Уван, нашу завтрашнюю гору и путь к нему и на него.

Тропа круто уходит вниз. Метров около ста по открытому склону, а затем опускается в лес. Читается тропа хорошо, вьется серпантином. Маркировка краской продолжается. Подстраховываемся альпенштоками, треккинговыми и просто палками. Крутая часть спуска по протяженности около 500 м. Сбрасываем за это время 160-180 м по высоте. Затем начинается пологая часть спуска, которая длится около километра. Выходим на дорогу через первый перевал Нургуша и в 50 метрах ниже, слева от дороги, останавливаемся на обеденный привал. Здесь есть костровище, вода в ручье в 50 метрах на юг. А вот найти дрова ближе 100 м невозможно – все выбрано. Это и понятно – здесь останавливаются и идущие с горы и идущие на гору.

Поскольку торопиться сегодня нам уже особо некуда, да и погода хорошая, обеденный привал продлился с 12:30 до 15:00. Дальнейший путь по дороге и под гору. Идем быстро. За 1,5 часа (две ходки по 45 минут) доходим до Большой Калагазы.

Мост через р. Большая Калагаза

Отдохнув у Кипящего ключа, продолжили движение по дороге к Олимпиеву кордону. Дошли до него за полчаса. Теперь это место называется приют «У трех вершин». Здесь построено несколько рубленых из бревен

домиков, есть баня, оборудованы зоны для разведения костров, отведены места для постановки палаток. Естественно, все услуги на платной основе.

Приют «У трех вершин», бывший кордон Олимпиев

Останавливаться на территории приюта мы не стали, а прошли вниз к правому притоку Б. Калагазы по дороге Сибирка – Петропавловка (был такой населенный пункт на реке Юрюзань). На правом берегу притока есть большая поляна, на которой в дальнем углу мы и остановились. На поляне вырыт котлован, который заполнен водой из притока. На берегу строятся беседки, будет наверняка и баня. А в пруду будут продолжать попытки разведения рыбы. В общем, сервис расширяется.

Вид на приют «У трех вершин» с юга.
На дальнем плане г. Большая Калагаза хребта Москаль

Мы же поставили палатки на поляне, в ее юго-западном углу. Очаг оборудован в сосновых посадках еще в прошлом году. С дровами проблем нет – полно хвороста, даже топор не пригодился. Правда пришел работник охраны леса и хотел привлечь за самовольное разведение костров в неустановленном месте. Но посмотрев, что все сделано правильно (не на корнях, на расстоянии от стволов и крон деревьев, обложено большими камнями), и приняв во внимание, что группа детская, а на приюте большое количество взрослых туристов отмечают праздник (как-никак 12 июня), пожелал нам удачи и ушел. Часов около 22:00 с Увана прошло человек двадцать взрослых туристов, ходивших в радиальный выход. После помывки веселье на приюте усилилось, но мы уже спали.

Координаты стоянки - N 54°48´53,86" E 58°59´55,75".

Дата: 13 июня 2013 г.		**День пути 7**
Маршрут за день: Олимпиев кордон – г. Уван (1222, 1А) – Фонтан – р. Малая Сатка		
Пройденное расстояние: 15 км	**Абсолютная высота**: 1222 **Перепад высот** + 602; - 522	**Чистое ходовое время** 04:10

Подъем в 06:00. Утро напугало нас туманом. Но, пока завтракали и собирались, туман понемногу рассеялся. Выходим в 08:00. Начинаем движение по дороге Сибирка-Петропавловка в южном направлении. Пройдя 150 метров

от притока Большой Калагазы, сворачиваем вправо на дорогу, идущую на перевал между Большим и Малым Уваном. Периодически на деревьях прибиты желтые дощечки – видимо это обозначение дороги на Уван. До перевала 5-5,5 км постоянного набора высоты (350 м). Сбиться с пути на этом участке невозможно, никаких других дорог сейчас нет, хотя лет двадцать с небольшим назад они еще были. Прошли за две ходки – 45 минут + 30 минут.

С перевала начинается маркированная красными ленточками тропа. Пройдя по ней 70 метров, прячем за поваленным деревом рюкзаки. Берем с собой влаго- и ветрозащитную одежду, питье, перекус и продолжаем движение по тропе. Погода направилась, солнечно – видимость должна быть хорошей. 700 метров поднимаемся по лесу, деревья в котором по мере подъема становятся все ниже.

На курумнике с южной стороны г. Уван

На высоте 1060-1080 метров растительность заканчивается, и продолжаем движением по курумам. Курумник в нижней части крупный. В средней части подъема он разный (в основном средний), местами осыпные участки, поднимаемся тяжело, но осторожно, чтобы не спустить камень на идущего ниже. Ближе к вершине курумник опять крупный. Время подъема от оставленных рюкзаков до тура – 55 минут. Видимость средняя, видно все, но в дымке.

На вершине в туре записки не нашли. Видимо вчерашние туристы сняли записку, а свою не оставили. Фотографируемся – вот и все доказательство. Сделав звонки, пишем записку и прячем в пластиковую бутылочку, которую прячем в щель между камнями. Пробыв на вершине 30 минут, в 11:10 начинаем спуск в обратном направлении.

Координаты тура на вершине - N 54°49´05,8" E 058°55´43,4".

На вершине Увана

Спустились за 45 минут. Пока спускались, дымка стала сгущаться. Парит, похоже, что будет дождь. А нам предстоит идти по бездорожью. По плану нужно было идти ниже границы леса с восточной стороны Увана и, немного сбрасывая высоту, обойти Уван с выходом на просеку на северном склоне.

Далее по просеке выйти на дорогу недалеко от Фонтана. Но из-за пятиминутного дождичка все получилось по-другому. План пришлось корректировать.

Только-только мы начали огибать Уван, и сразу стало понятно, что продолжать движение по плану травмоопасно. Склон крутой, трава мокрая, скользкая, а еще камни и стволы деревьев в траве. Ботинки от травы намокли, подрастянулись. Ноги слишком сильно напрягаются, чтобы держать склон. А идти нужно было около километра.

Поэтому стали спускаться в северном направлении, напрямую. Пройдя по бездорожью метров 700, вышли на лесную дорогу. Вся крутая часть склона уже позади. Дождя нет, но все мокрые. Идя по дороге, первые в строю мокнут еще больше – трава до середины бедра. По этой дороге прошли еще 1,5 км, прежде чем вышли на дорогу, ведущую к Фонтану и далее на Сибирский перевал хребта Сука. Дорога - улучшенная грунтовая, видно, что работники НП «Зюраткуль» пытаются правильно зарабатывать на туристах. Через все ручьи, пересекающие дорогу, построены мостики из бревен и засыпаны щебнем.

До Фонтана идем еще 1,5 км. На подходе к Фонтану по обеим сторонам от дороги стали попадаться оборудованные для перекусов стоянки – столы со скамьями. У самого Фонтана тоже перестройка – убрали беседку, вырыли котлован, который заполнился водой из фонтана. То ли с целью купания это сделано, то ли рыбу запустят. Мусора стало меньше, это радует.

У фонтана

На последнюю в этом походе ночевку мы идем дальше по дороге 500 м – до реки Малая Сатка. Дойдя до реки, сворачиваем по тропе влево (вверх по течению) и в 50-70 метрах от дороги стоянка на правом берегу. На стоянке одно

главное костровище (с бревнами для сидения по квадрату), и еще имеется пара – видимо оборудовали, когда на стоянку собирались две и более туристских группы. Вода в Малой Сатке чистая, дров тоже достаточно, в т.ч. поваленных ветром. Место очень уютное. Вставать завтра рано не нужно, но все по привычке отбились раньше 22:00. Режим, однако.

Координаты места ночлега - N 54°50´33,98" E 58°55´08,01".

Дата: 14 июня 2013 г.		**День пути 8**
Маршрут за день: р. Малая Сатка – хребет Большая Сука – п. Катавка		
Пройденное расстояние: 9 км	**Абсолютная высота**: 940 **Перепад высот** + 240; - 380	**Чистое ходовое время** 2:10

Подъем сегодня немного позже, чем в последние дни – идти всего 9 км до Катавки, а заказной микроавтобус придет в 14.00. Общий подъем в 07.30, выход в 09.20. Реку по камням перешли прямо у стоянки и по тропе на противоположном берегу вышли на дорогу, идущую с Сибирского перевала хребта Большая Сука мимо Фонтана в пос. Сибирку. Дорога сырая, но в ботинках идти можно. Идем в западном направлении с неощутимым для организма набором высоты. Пройдя около трех километров, вышли на развилку. Одна дорога уходит направо (север), другая налево (юг).

Поворачиваем направо. Начинается подъем на перевал. 500-700 метров идем на север, крутой серпантинный поворот дороги налево и через 200-300 метров выходим на перевал. С места ночевки до перевала прошли за один переход в 55 минут.

На Сибирском перевале

Отдохнув 15 минут, продолжаем движение по дороге. Вначале она идет в юго-западном направлении, а затем поворачивает на запад и начинает плавно опускаться вниз по западному склону хребта. Постепенно спуск становится круче, дорога опускается по склону наискосок уже в северо-западном направлении. В сравнении с восточным склоном дорога более сухая. Пройдя ровно 1 час, делаем последний в этом походе привал. Используем его для переодевания в относительно чистую одежду. Идти осталось не более километра. На участке от перевала до поселка Катавка мы встретили три ручья, на которых, при необходимости, можно устроить обеденные привалы. Переодевшись, отправляемся дальше. Пройдя один километр, выходим на окраину поселка – это и есть Катавка, конечный пункт нашего маршрута.

На окраине поселка Катавка.

Подойдя к остановке и даже не успев достать деньги, чтобы отправиться за покупками в магазин, видим подъезжающий микроавтобус. Оказалось, что он за нами, на полтора часа раньше намеченного времени. И радостно и «горестно» одновременно – «…а молоко? А булочки???». Но водитель дал нам полчаса на «разграбление» магазина и ровно в 13.00 довольные мы отправились домой. Отметку в маршрутной книжке сделали в гостинице на перекрестке трассы М-5 с дорогой Катавка – Бакал. Также отметку можно сделать на АЗС «Зюраткуль», расположенную рядом.

2.7 Потенциально опасные участки на маршруте

Потенциально опасными участками на маршруте являются:

1. Вершины (Первая и Вторая сопки хребта Уреньга, г. Большой Нургуш и г. Уван) в связи с тем, что они почти полностью покрыты курумником, часто встречаются «живые» камни (на Уване даже участки «живых» камней). Все перечисленные вершины высотой более 1000 метров и в условиях низкой облачности можно сбиться с пути. Также в условиях непогоды на вершинах становится очень сыро и ветрено, поэтому ощущается значительно холодней, чем есть на самом деле.

2. Переправы вброд через реки. Несмотря на то, что переходимые вброд реки (Куваш, Черный Кыл, Малая Сатка) не широки, не глубоки и не имеют быстрого течения, следует соблюдать осторожность при их преодолении. Дно рек каменное, поверхность камней скользкая, а вода холодная. Поэтому вброд лучше идти в резиновых сапогах и опираться на альпеншток (треккинговые палки…).

2.8 Наиболее интересные объекты на маршруте

Поход проходил по территории Южного Урала. Наиболее интересными объектами в походе являлись северная часть хребта Уреньга (Первая и Вторая сопки), озеро Зюраткуль, г. Б. Нургуш, река Большая Калагаза, г. Уван, «Фонтан».

Хребет Уреньга

Хребет Уреньга — один и из самых протяженных хребтов. Без Ягодных гор (хребет Ягодный) протяженность Уреньги составляет около 70-ти километров.

Наиболее значительные высоты Уреньги с севера на юг: г. Первая сопка (1165 м.), г. Вторая сопка или еще Голая гора, (1198 м.), высшая точка хребта, гора Два брата, или еще Третья сопка (1067 м.), Сундуки (993 м.), Безымянная (1029 м.), Безымянная (1078 м.), Безымянная (1139 м.), г. Елавда (1118 м.) и г. Караташ (1052 м.)

Название хребта Уреньга восходит к татарскому «эрэнге» - «клен», «кленовый», так был записан ороним у златоустовских татар еще в 18 веке. Хотя по-башкирски клен - «саган». В некоторых изданиях приводится также значение «Урангетау», т.е. «извилистая гора». Второй вариант толкования слова «уреньга» видится более приемлемым, поскольку трудно среди горной тайги хребта Уреньга найти клен. А то, что хребет Уреньга извилистый, это видно издалека. Хотя может быть название у Уреньги еще древнее и добашкирское. Таких примеров на Южном Урале много и вполне возможно,

что Уреньга один из них. В Златоусте, если вы пойдете в музей или на экскурсию, вам, скорее всего, расскажут легенду «Клинок Уреньги», специально придуманную для туристов. Послушать интересно, но суть происхождения названия Уреньги она, конечно же, не раскрывает.

Находясь большей частью в труднодоступных местах, хребет Уреньга наиболее интересен в северной части, куда проще всего добраться от города Златоуст и трассы М5 «Урал». Большая часть Уреньги - это покрытые лесом горы-останцы, находящиеся далеко от человеческого жилья. Хребет Уреньга и посещается туристами гораздо реже, в сравнении с лежащим на севере от Златоуста Таганаем. Хребет находка для любителей долгих походов по южноуральской тайге. Что стоит посмотреть на Уреньге? В первую очередь стоит обратить внимание на цепочку скал останцев между Первой и Второй сопками на севере Уреньги. Эта часть хребта называется Высокая Уреньга. Здесь интересные скальные ландшафты. Есть тропа и избы. Эта часть хребта Уреньга посещается довольно часто. Сюда, на Высокую Уреньгу, приходят жители Златоуста на прогулки. Приезжают и люди с других городов, поскольку машину оставить просто, трасса М5 взбирается неподалеку на самый перевал Уреньги.

С исторической точки зрения хребет Уреньга тоже весьма интересен. Здесь сохранился участок древней трансуральской дороги, называемой «Казанская тропа». Она переваливает хребет Уреньга между г. Два брата и Вторая сопка. Также интересна старая дорога, ведущая от Большого Нургуша к Уреньге, известная еще как «Воровская тропа». По этой дороге когда-то угоняли лошадей с Саткинского завода в Зауралье. Считалось, что если будешь ходить по этой дороге, то и сам станешь вором. Интересна легенда про гору Свиридиху, что лежит между Нургушом и Уреньгой. Места возле Уреньги у местного населения издавна пользуются недоброй славой. Часто можно услышать рассказы, о встреченном в окрестностях Уреньги лешим и прочей нечистой силе. Надо сказать, что места вокруг хребта Уреньга действительно с чертовщинкой и одному там лучше не ходить.

Как доехать до Уреньги? Если не принимать во внимание, что северная часть хребта Уреньга находится прямо в городе Златоусте и по его склону ходит трамвай, то под самыми интересными местами будем подразумевать Высокую Уреньгу. Туда проще всего добраться с федеральной трассы М5 «Урал», с перевала, где находится поворот с трассы на Златоуст и кафе. Когда-то здесь находилось кафе «Уреньга», о котором знали все дальнобойщики, пересекающие Южный Урал. Сегодня кафе на перевале другое – «Автоланч-Уреньга», но машину оставить не проблема. Можно договориться даже об охране, заплатив небольшую сумму. Недалеко от кафе начинается тропа на Уреньгу, поэтому очень удобно.

Еще один путь на Уреньгу - с востока, от деревни Веселовка, по старой дороге. Наверх, на перевал можно заехать даже на внедорожнике. А в южную часть хребта Уреньга добираются обычно со стороны Учалинского района Башкирии или же от поселка Тюлюк, мимо Ягодных гор.

Озеро Зюраткуль

Зюраткуль – самое высокогорное озеро Южного Урала (находится на высоте 724 м над уровнем моря), одно из самых живописных на всем Урале. Находится на территории Саткинского района Челябинской области. В отличие от других горных озер, вода в Зюраткуле не столь прозрачная. Она чайного цвета, это объясняется тем, что стекающие сюда ручьи берут начало в болотах.

Глубина озера Зюраткуль небольшая: средняя - около 4 метров, максимальная - 12 метров. Водоем имеет площадь в 12 квадратных километров, а до строительства плотины площадь составляла 6, т.е. озеро увеличилось в два раза.

Озеро Зюраткуль люди приметили еще в древности. Археологи нашли на берегах озера 12 стоянок VIII - V тысячелетий до нашей эры. От древних поселенцев сохранились остатки древних жилищ, скребки, каменные топоры, наконечники стрел, кремниевые и яшмовые поделки, обломки сосудов с орнаментом.

Об озере есть старая легенда, согласно которой много лет назад в этих местах жила красивая девушка по имени Юрма. Многие богатые и знатные люди просили ее руки, но никому не удавалось завоевать сердце девушки. Юрма отказывала всем женихам и с презрением возвращала их щедрые подарки. Однажды девушка в гневе разбила волшебное зеркало, подаренное ей богатырем Семигором. Один из осколков улетел далеко в горы и превратился в прекрасное озеро. С тех пор это озеро притягивает людей, словно магнит. Побывав здесь однажды, люди не могут позабыть его, как не мог позабыть красавицу Юрму богатырь Семигор, и стремятся на его берега, словно на свидание с любимой. Поэтому и прозвали волшебное озеро Зюраткуль — «сердце-озеро».

До подъема уровня воды озеро действительно напоминало по своей форме сердце, каким его принято изображать.

В XVIII - XIX веках в глухих лесах за Зюраткулем в укромных скитах жили старообрядцы. Говорят, что даже сейчас кое-где в лесу можно встретить хорошо сохранившиеся каменные памятники на старых старообрядческих могилах.

Из озера берет начало река Большая Сатка - приток реки Ай. В 1940-х годах озеро увеличилось в размерах за счет постройки здесь гидроэлектростанции. Сейчас ГЭС не действует, а дамба осталась. Здесь можно увидеть интересное гидрологическое сооружение - пробитый в скальном грунте девятикилометровый канал. Его вручную пробивали заключенные-трудармейцы. Многие из них погибли тут от голода, холода и болезней.

Озеро окружено живописными горными хребтами, поросшими хвойными лесами. Специалисты считают окрестности озера самыми экологически чистыми на территории Челябинской области.

В 1993 году здесь, на территории в 88 гектаров, был создан национальный парк «Зюраткуль». По территории парка проложены маршруты разной сложности и протяженности.

Имейте в виду, что посещение парка платное. Придется заплатить как за вход на территорию, так и за проезд к озеру на автомобиле (на КПП у поселков Магнитка и Сибирка). Стоимость входа – по 40 рублей с каждого человека и 40 рублей за проезд легкового автомобиля.

Телефоны администрации национального парка "Зюраткуль":

Отдел туризма: (35161) 4-29-01, 4-27-98;

дирекция: (35161) 3-21-83, 3-20-33.

Хребет Нургуш

Территория национального парка «Зюраткуль» представляет собой средневысотную горную страну. Основной чертой является вытянутость хребтов в северо-восточном направлении, которые образуют параллельные между собой цепи. Хребет Нургуш – одна из самых крупных и величественных горных цепей Южного Урала, занимающий центральные позиции в Зюраткульском горном узле. Самый высокий хребет в Челябинской области (1406 метров над уровнем моря), его протяженность около 50 км. Вершины Нургуша увенчаны массивными кварцитовыми останцами в виде столбов, трапеций, конусов, стен, гребней, руин. Каменные изваяния, рожденные самой природой, поражают воображение причудливостью форм.

На вершине Большого Нургуша расположено огромное горное плато, занятое уникальными группировками тундровой растительности. Это плато – самое крупное в Челябинской области (около 9 кв. км).

Нургуш – мощная горная цепь Южного Урала. Она вытянута с северо-востока от озера Зюраткуль и горы Лукаш на юго-запад до устья Березяка (на реке Юрюзани).

Местное башкирское население связывает с нур – «луч», «сияние» и кош – «птица», т.е. в переводе – Лучезарная птица. Название горы образно сравнивается с высоко парящей в небе птицей-лебедем (ак-кош). Общая протяженность хребта – около 50 км.

Восточные склоны хребта крутые, западные более пологие. Хребет покрыт лесами. Преимущественное положение в древостое занимают ели и березы. Другими, наиболее часто встречающимися породами, являются пихта и лиственница, много сосны. На Нургуше четко выражена поясная зональность – смена растительности и климатических зон.

Условно Нургуш разделен на три части – Большой, Средний и Малый. Большой Нургуш расположен в северной части хребта от горы Лукаш до первого Нургушского перевала, через который проходит дорога из Сибирки в верховья речки Большой Кыл. Протяженность Большого Нургуша невелика – всего 8-9 км. Но он примечателен тем, что на нем расположена самая большая вершина области – 1406 м над уровнем моря.

Подступы к Большому Нургушу трудные. Часто тропу пересекают чистые горные ключи, многочисленные болота и болотцы, густое разнолесье с поваленными деревьями, выворотнями, хаотическими нагромождениями камней. В лесах живут куницы, ласки, белки, другие животные. Верхний пояс хребта представлен гольцовой (субальпийской) зоной. Вершины, как правило,

увенчаны громадными кварцитовыми останцами в виде столбов, пирамид, трапеций, конусов, шишек, стен, гребней, руин. Все эти каменные исполины и руинные массивы остались от четвертичного периода кайнозойской эры и представляют собой продукты морозного выветривания и избирательной эрозии. Огромные площади заняты «каменными морями» и «каменными реками» (курумами), сползающими с обеих сторон хребта.

Вершина (1406 м) открывается как-то неожиданно. Курумы отступают, и перед путником открывается огромное зеленое тундровое плато площадью 8-9 кв. км, поросшее мхами, плаунами и холодоустойчивыми травами. Плато является одним из самых больших в Челябинской области. Нижняя граница горной тундры лежит на отметке 988 м, по центру плато проходит мощная кварцитовая стена. Недалеко от нее сооружен небольшой каменный тур, где туристы оставляют свои записки. Рядом располагаются мемориальная и памятные доски.

К юго-западу от вершины 1406 м открывается другая мощная вершина Большого Нургуша – 1393 м она возвышается в виде гигантского купола, сложенного из огромных кварцитовых глыб, ходить по которым рискованно. Если смотреть на эту вершину прямо от тура, то, кажется, что она поднимается выше нас. Но это всего лишь обман зрения.

Своеобразна растительность высокогорья. Виды мхов и накипных лишайников разнообразны, а вот видов цветковых растений относительно мало, но зато все они, как правило, многочисленны. Одним из таких представителей является ветреница пермская – эндем южноуральского высокогорья. В гольцовой зоне встречаются довольно редкие для наших мест карликовые березки и арктические ивы, на которые и не сразу обратишь внимание, так как они слишком низкорослы и сильно прижимаются к земле. Обычны для горных вершин Южного Урала можжевельниковые заросли, голубика, черника, брусника и водяника (шикша). На мховых болотах возле Первого Нургушского перевала встречается растение заполярных тундр – морошка, которую образно именуют «северным ананасом».

На восточном склоне плато отмечена астра альпийская, а чуть выше можно увидеть уральский эдельвейс, чем-то внешне похожий на мох с белыми цветочками. Настоящее его наименование – качим уральский.

Красив и могуч Большой Нургуш. И со стороны он выглядит великаном среди окрестных гор. Хорошо просматривается его великолепная панорама с озера Зюраткуль, Большой Суки, Увана, из Сатки (с Пьяной горы).

Большая Калагаза

Большая Калагаза – правобережный приток Юрюзани. Берет начало в межгорье Москаля и Большого Нургуша. Название происходит от башкирского «кылы» — «старица», «протока» с древнебашкирского «газы», «газак» (древнетюркское « угуз») — «речка», «долина». Значит, Калагаза — «Речка (долина) со старцами (протоками)». Для низовья Калагазы это характерно. Речка бежит по территории Саткинского района, только небольшой отрезок ее низовья находится в Катав-Ивановском районе. Ее длина около 30 км. Она

берет начало в межгорье Москаля и Большого Нургуша, течет с северо-востока на юго-запад, придерживаясь западного подножия Нургуша. Только в нижнем течении речка несколько отклоняется от заданного направления и недалеко от бывшей деревни Петропавловки, которая располагалась у южной оконечности хребта Сука, впадает в реку Юрюзань, становясь ее правобережным притоком. В верховьях скорость течения довольно быстрая, берега местами крутые, пойма узкая, но уже в средней части и низовье речка замедляет бег, а возле устья струится и вовсе медленно, спокойно, почти незаметно. На этих участках долина становится широкой, просторной. На всем протяжении Большая Калагаза густо заросла черемушниками и ивами, иногда настолько густыми, что о ее существовании можно догадаться только по журчанию воды среди камней. Русло повсеместно завалено галечником, обломочным кварцитом, стволами деревьев. У Большой Калагазы множество притоков, особенно левых, стекающих с западного склона Нургуша. Это мелкие горные ключи, родники, ручьи, речушки. Правых притоков меньше, но среди них есть более полноводные речки, как Малая Калагаза, сбегающая с крутых склонов Суки, и Наяза (Еловая), от тюркского « назы» — ель. Свое название Наяза получила по густому чернолесью — еловым и пихтовым лесам, которые в недалеком прошлом произрастали по ее берегам. Они и теперь еще не перевелись в низовьях этой речушки. И во всех этих притоках, как и в самой Большой Калагазе, вода абсолютно чистая, ничем не загрязненная.

Возле Большой Калагазы растут смешанные леса — березы, сосны, ели, пихты, осины. Все леса вторичные, выросшие после вырубок. Еще сравнительно недавно, в 30—40-х годах, на берегах реки стояли три поселка с углевыжигательными печами — Верхняя Калагаза, Средняя Калагаза и Нижняя Калагаза. С переходом металлургических заводов на другой вид топлива углежжение прекратилось, поселки также стали неперспективными, обезлюдели. Реку пересекают всего три дороги. На всех из них установлены мосты. Самой интенсивной является дорога из Юрюзани в Тюлюк. Она проходит через устье этой реки. Две другие раньше служили для перевозки леса, теперь же обслуживают разве что грибников и ягодников. Эти дороги начинаются в Сибирке, около бывшего кордона Олимпиева они расходятся. Первая идет на Первый Нургушский перевал, вторая — на Второй Нургушский перевал. На левом берегу Большой Калагазы, рядом с деревянным мостом, раскинулся обширный пустырь с холмиками, поросшими сорными травами. Это и есть бывшие Калагазинские угольные печи. На правом берегу возвышается хребет Москаль с самой высокой его вершиной — 1048 м. На том же берегу, чуть ниже моста источник. Полагают, что вода в этом роднике минерализованная, так как в воде видны пузырьки. Однако запаха газа нет. За эту особенность ключ назвали Кипящим.

Гора Уван

Небольшой, но красивый хребет Уван расположен в Саткинском районе Челябинской области, в пределах национального парка «Зюраткуль» и горного узла с тем, же названием.

Уван состоит из двух главных вершин: г. Большой Уван (1222 м) и Малый Уван (1014 м).

Топоним «уван» башкирского происхождения, означает «курган». Не исключено, что башкирское племенное объединение сатка, исконно обитавшее в этих краях, здесь, на склонах горы, и впрямь кого-то хоронило. Но вероятнее всего название произошло из-за сходства горы с насыпным могильным холмом. Вершина Большого Увана и впрямь по форме очень напоминает курган.

Южноуральский исследователь-топонимист Н.И. Шувалов объясняет название еще проще: название произошло от башкирского родоплеменного объединения «уван».

Начинается тропа к вершине от знаменитого фонтана — артезианского источника с большим дебитом, замерзающего зимой в многометровую сосульку-сталагмит.

Вершина Большого Увана запоминается надолго. Она представляет собой обширное горное плато, будто специально кем-то выровненное. Однако на плато отдельными группами в форме гребней, стен, столбов, параллелепипедов возвышаются причудливой формы кварцитовые останцы.

2.9 Дополнительные сведения о походе

Отчет начпрода

В походе было организовано трехразовое горячее питание. Также участникам было выдано карманное питание (изюм, грецкий орех, курага, банан сушеный, арахис, арахис в кокосе, арахис в сахаре, инжир, цукаты, миндаль – фруктово-ореховая смесь) на весь поход.

Упаковка была такова: сахар и соль в пластиковых бутылках; печенье, вафли и хлеб – коробки из-под сока и обернутые скотчем; крупы – разложены по приемам пищи в 2 целлофановых плотных мешочка и обернуты скотчем; сухари – мешочки тканевые. Все продукты хорошо сохранились.

Общий вес продуктов составил 51,6 кг.На человека приходилось 4,69 кг продуктов на весь поход или в среднем по 234,5 г на один прием пищи. Таким образом, средняя дневная раскладка на человека составила 704 г.

Отчет метеоролога

Таблица метеонаблюдений

Дата	День					Вечер				
	Температура	Давление	Облачность	Явления	Ветер	Температура	Давление	Облачность	Явления	Ветер
07.06	+15	735	◑	⁞⁞	↑ Ю 3м/с	+15	735	◑		↘ СЗ 2м/с
08.06	+17	736	●	⁞⁞	→ З 3м/с	+15	736	◑		↓ С 2м/с
09.06	+18	734	◑		↓ С 1м/с	+17	735	◔		↓ С 3м/с
10.06	+22	736	◑		↓ С 4м/с	+19	736	◔		↘ СЗ 3м/с
11.06	+26	739	◑		↘ СЗ 4м/с	+21	739	◔		↘ СЗ 3м/с
12.06	+28	740	◔		→ З 1м/с	+23	738	◔		↘ СЗ 2м/с
13.06	+29	737	◑	⁞⁞↖	→ З 2м/с	+20	736	◔		↗ ЮЗ 1м/с
14.06	+19	742	◔		↘ СЗ 4м/с	+15	744	◔		↓ С 3м/с

Условные обозначения:

- Ясно
- Малооблачно
- Облачно
- Пасмурно
- Дождь

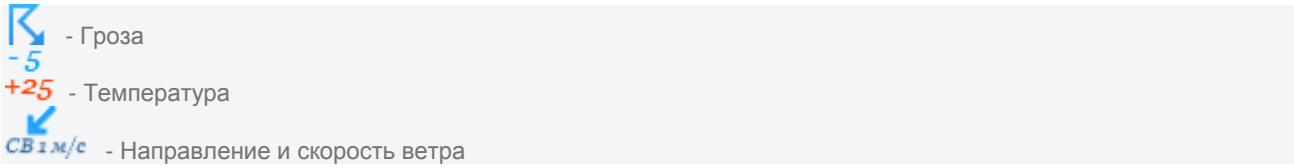

Отчет штурмана

Маршрут был спланирован таким образом, чтобы участники в первые дни похода проходили небольшое количество километров, постепенно втягиваясь в работу. На все дни места ночлегов планировались в непосредственной близости от определяющих препятствий следующего дня. Места обеденных привалов планировались рядом с водой.

Для похода было подготовлено два комплекта заламинированных топографических карт. Один комплект хранился у основного штурмана и являлся запасным, а другой комплект являлся рабочим и использовался ежедневно дежурными штурманами.

На группу имелось два компаса. У руководителя был GPS-навигатор, который использовался в основном для определения координат и для ответа на вопрос «А сколько еще идти осталось?».

Отчет заведующего снаряжением

Групповое снаряжение

№	*Наименование*	*Количество*	*Масса, кг*
1	Палатки: 4-х местная 3-х местная 2-х местная	 1 1 1	 4,7 4,2 3,7
2	Тент костровой, 4*5 м	1	1,8
3	Котлы	2	2,0
4	Топор	1	1,4
5	Пила двуручная	1	1,0
6	Трос костровой	1	0.3
7	Половник	2	0,4
8	Губка для мытья посуды и моющее средство	1	0,6
9	Карты топографические	2 комплекта	0,2
10	Компас	2	0,2
11	Фотоаппарат с комплектом запасных батареек	1	1,0

12	Медаптечка	1	1,0
13	Ремнабор	1	1,0

Общий вес группового снаряжения: 23,1 кг

Личное снаряжение

№	Наименование	Кол-во
1.	Рюкзак	1
2.	Коврик пенополиуретановый	1
3.	Спальник	1
4.	Накидка от дождя на рюкзак	1
5.	Дождевик	1
6.	Ботинки /Кроссовки	1
7.	Сапоги резиновые	1
8.	Сланцы	1
9.	Ветровка/анорак/куртка	1
10.	Свитер	1
11.	Футболка х/б	2
12.	Брюки спортивные	2
13.	Головной убор (+ теплый)	2
14.	Нижнее белье (комплект)	2
15.	Носки шерстяные	2
16.	Носки х/б	3-4
17.	Полотенце	1
18.	КЛМН (в мешочке)	1
19.	Туалетные принадлежности (комплект)	1
20.	Спички в непромокаемой упаковке	1
21.	Защитные ср-ва от мошкары	1
22.	Индивидуальная аптечка	1
23.	Часы	1

Общий вес личного снаряжения на 1 человека: 3,8 кг.

Отчет медика

Отчет по медикаментам, использованным в походе 1 категории сложности				
№ п/п	Наименование медикаментов	На начало похода	Израсходовано	Остаток
1	Терафлю	6 пак.	6 пак.	-
2	Цитрамон	17 табл.	1 табл.	16 табл.
3	Парацетамол	18 табл.	-	18 табл.
4	Таблетки от кашля	10 табл.	-	10 табл.
5	Фурацилин	10 табл.	-	10 табл.

6	Пектусин	4 табл	-	4 табл
7	Мукалтин	15 табл.	-	15табл.
8	Бромгексин	50 табл.	-	50 табл.
9	Валидол с глюкозой	25 табл.	5 табл	20 табл.
10	Валидол	16 табл.	1 табл.	15 табл.
11	Экстракт валерианы	10 табл.	4 табл.	6 табл.
12	Триган — Д	12 табл.	-	12 табл.
13	Левомецитин	20 табл.	-	20 табл.
14	Лопедиум	10 табл.	-	10 табл.
15	Фталазол	19 табл.	-	19 табл.
16	Уголь активированный	23 табл.	-	23 табл.
17	Диазолин	10 табл.	-	10 табл.
18	Супрастин	20 табл.	1 табл.	19 табл.
19	Кеторол	10 табл.	1 табл.	9 табл.
20	Шприц одноразовый	2 штуки	-	2 штуки
21	Анальгин	2 ампулы	-	2 ампулы
22	Новокаин	2 ампулы	-	2 ампулы
23	Нашатырный спирт	1 ампулы	-	1 ампулы
24	Мазь синтомициновая	1 тюб.	-	1 тюб.
25	Сульфацил- натрия	1 пуз.	-	1 пуз.
26	Йод	1 пуз.	-	1 пуз.
27	Зеленка	1 пуз.	-	-
28	Марганцовка	1 пуз.	-	1 пуз.
29	Бинт	2 упк.	-	-
30	Салфетки стерильные	2 упк.	-	1 упк.
31	Гель Солкосерил	1 тюб.	-	1 тюб.
32	Крем Спасатель	2 тюб.	2 тюб.	-
33	Спрей Тизин	1 пуз	1 пуз.	-
34	Вата	1 упк.	½ упк	½ упк.
35	Охлаждающий пакет «Снежок»	1 упк.	-	1 упк.
36	Лейкопластырь	10 упк.	10 упк.	-
37	Лейкопластырь рулонный	1 упк.	1 упк.	-
38	Напальчники	2 шт.	-	2 шт.

39	Стрептоцид	1 шт.	-	1 шт.
40	Стоптусин	1 пуз.	-	1 пуз.
41	Градусник	1	-	1
42	Ножницы	1	-	1

Общий вес аптечки составил 1,0 кг.

Травм в походе не было. Большим спросом пользовался лейкопластырь, т.к. самой распространенной проблемой в походе были мозоли. При натертостях, укусах, воспалениях активно использовался бальзам «Спасатель». Использовался антисептический гель для рук, при незначительных повреждениях кожи йод и перекись.

На привалах необходимо проветривать ноги. Так появляется возможность избежать сильных мозолей.

Отчёт реммастера

Состав ремнабора:

- изолента
- иглы (малые и большие)
- плоскогубцы
- универсальный клей
- прищепки
- ножницы
- шнур 3 мм
- скотч
- набор ниток простых и капроновых
- шило сапожное
- булавки
- заплатки (кожа, капрон)
- наждачная бумага
- фурнитура для рюкзаков (пряжки, самосбросы).

Периодически использовались скотч, ножницы, нитки с иголками, плоскогубцы, заменили одну пряжку на рюкзаке.

Общий вес ремнабора: 1 кг.

2.10 Финансовые затраты

Финансовые затраты на проведенный поход сложились из затрат на питание – по 1000,00 руб. на одного человека и затрат на заказ автотранспорта – 6500,00 рублей до автомобильного перевала хребта Уреньга и 9000,00 рублей до поселка Катавка. Заказанный автотранспорт отвечал всем необходимым требованиям по перевозке детей.

Групповое снаряжение для прохождения маршрута не приобреталось.

2.11 Итоги, выводы и рекомендации по прохождению маршрута

Участники группы прошли первый категорийный поход, повысили уровень своей спортивной туристской подготовки, получили первый опыт прохождения категорийных препятствий; познакомились с новым для себя районом походов нашей области, с животным и растительным миром НП «Зюраткуль», пополнили свои знания в топонимике Южного Урала.

В целом поход прошел весьма благополучно. Маршрут соответствовал заявленной первой категории сложности, был достаточно технически сложен и пройден по основному варианту. Нагрузка по дням распределялась постепенно, позволяя организму втянуться в работу. После длительных переходов в 3 и 4 дни была организована полуднёвка на 5 день, чтобы участники смогли отдохнуть и набраться сил перед восхождением на г. Большой Нургуш на 6 день. Все ночлеги были запланированы в непосредственной близости к основным препятствиям, что позволяло подниматься на вершины со свежими силами и в ранние часы.

Участники с пониманием относились друг к другу и помогали на переправах и сложных участках маршрута.

Рекомендации

1. В походе, проводимому по этому маршруту в начале лета, лучше иметь резиновые сапоги в дополнение к основной обуви. Лучшая обувь – ботинки.

2. Заболоченную часть Воровской тропы можно обойти. Для этого после перехода через реку Малый Кыл следует продолжать движение по дороге вдоль берега озера. Километра через два дорога завернет направо под Лукаш и соединится с Воровской тропой выше заболоченного участка. Следует учесть, что этой дорогой последние годы пользуются очень редко, и она сильно заросла, но зато можно увидеть г. Лукаш и реликтовые лиственничники на его склоне.

3. Останавливаться на ночлег в районе Олимпиева кордона лучше на правом берегу Большой Калагазы (выше моста через нее). Там есть костровище, хорошая поляна.

4. При движении по болотистым участкам, крутым склонам, при переправах через реки лучше иметь альпеншток, треккинговые палки в качестве дополнительной точки опоры.

2.13.2 Записки с вершин

Большой Нургуш

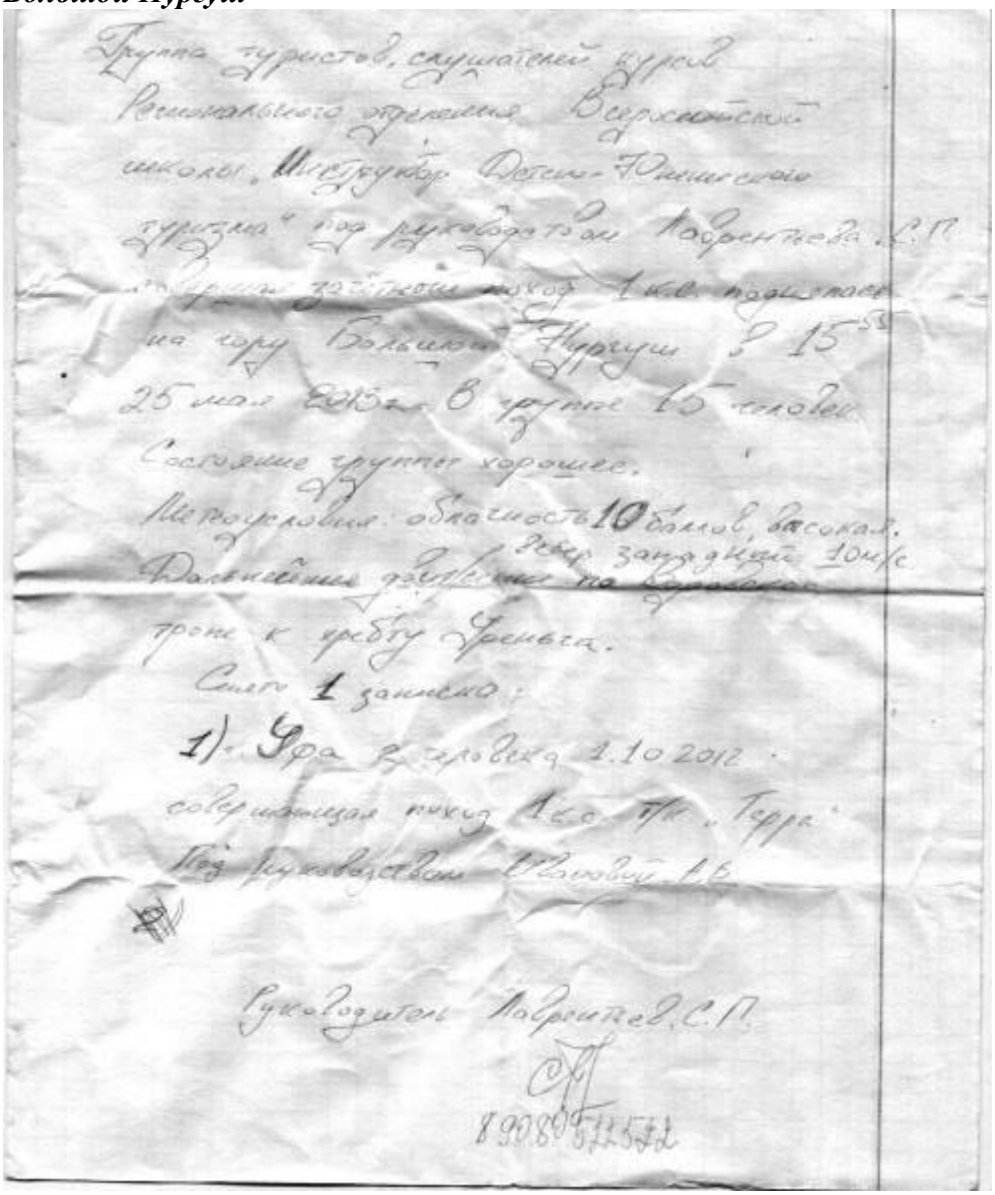

Группа туристов, слушателей курсов
Регионального отделения Всероссийской
школы „Инструктор Детско-Юношеского
туризма" под руководством Лаврентьева С.П.
совершая зачётный поход 1 к.с. поднялась
на гору Большой Нургуш в 15[55]
25 мая 2013 г. в группе 15 человек.
Состояние группы хорошее.
Метеоусловия: облачность 10 баллов, высокая.
Ветер западный 10 м/с
Дальнейшее движение по [illegible]
тропе к хребту Уреньга.
Снято 1 записка:
1) Уфа 3 человека 1.10.2012
совершающая поход 1 к.с. т/к „Терра"
Под руководством Ивановой А.В.

Руководитель Лаврентьев С.П.

8 908 [illegible]

Уван

В туре на вершине Увана записки не обнаружено.

2.13.4 Справка о совершенном туристском маршруте

Справка о совершенном спортивном туристском маршруте

Дисциплина (вид туризма)	маршрут пешеходный
Название маршрута и его к.с.	пешеходный, 1 к.с.
Номер маршрутной книжки	5/13
Название организации проводившей маршрут (турклуб, спортклуб, турфирма, учебное заведение и др.) с указанием административно-территориальной принадлежности	МАОУ ДОД Центр детского и юношеского туризма и экскурсий «Космос» г. Челябинска
Ф.И.О. руководителя маршрут (полностью)	Лаврентьев Сергей Петрович
Домашний адрес	454014 Челябинск, Комсомольский пр-т, 78А-269
телефон	тел. 83517935544; 89080522522
электронный адрес	splaw@lenta.ru
Список участников маршрута Ф.И.О. полностью по алфавиту	Большакова Виктория Юрьевна
	Горожанцева Екатерина Васильевна
	Зейф Сергей Дмитриевич
	Лаврентьев Сергей Петрович
	Леонова Екатерина Юрьевна
	Музычук Максим Геннадьевич
	Павлова Кристина Алексеевна
	Тагиров Руслан Рафилевич
	Ульмаскулов Владислав Раилевич
	Умерова Екатерина Андреевна
	Шишланова Анна Владимировна
Название района проведения маршрута и подробная нитка маршрута с указанием общепринятых характеристик локальных препятствий (высота, к.т., первопрохождение и др.)	Российская Федерация, Южный Урал, Челябинская область. Автомобильный перевал хр. Уреньга – Первая сопка (1165 м, н/к) – Вторая сопка (1198 м, н/к) – ретранслятор – р. Куваш – р. Черный Кыл – пос. Зюраткуль - Шаровский кордон – р. Малый Кыл - Воровская тропа – г. Большой Нургуш (1406 м, 1А) – р. Большая Калагаза - Олимпиев кордон – г. Уван (1222 м, 1А) – Фонтан – р. Малая Сатка – Сибирский перевал хр. Большая Сука - пос. Катавка
Сроки проведения маршрута в формате: дд.мм.гг - дд.мм.гг., продолжительность активной части в днях и протяженность зачетной части маршрута в километрах	07.06.13 - 14.06.13, 8дней, 101,5 км.
Название МКК оформившей допуск группы на маршрут	МКК МАОУ ДОД ЦДЮТиЭ «Космос» г. Челябинска
Название МКК, рассмотревшей и утвердившей отчет о маршруте	МКК МАОУ ДОД ЦДЮТиЭ «Космос» г. Челябинска
Наличие элементов первопрохождений на маршруте	нет
Изменение пофамильного или количественного состава участников	нет
Прохождение не заявленных участков маршрута	нет
Прохождение запасных вариантов маршрута	нет
Прохождение маршрута вне календарного графика, утвержденного при заявке маршрута в МКК	нет
Использование на маршруте средств передвижения, не оговоренных при утверждении заявленного маршрута в МКК	нет
Наличие несчастных случаев в команде при прохождении маршрута (травмы, обморожения и др.)	нет