Московский комитет образования
Московский городской Дворец детского (юношеского) творчества
Отдел туризма и краеведения
Центр внешкольной работы «Раменки» Западного округа

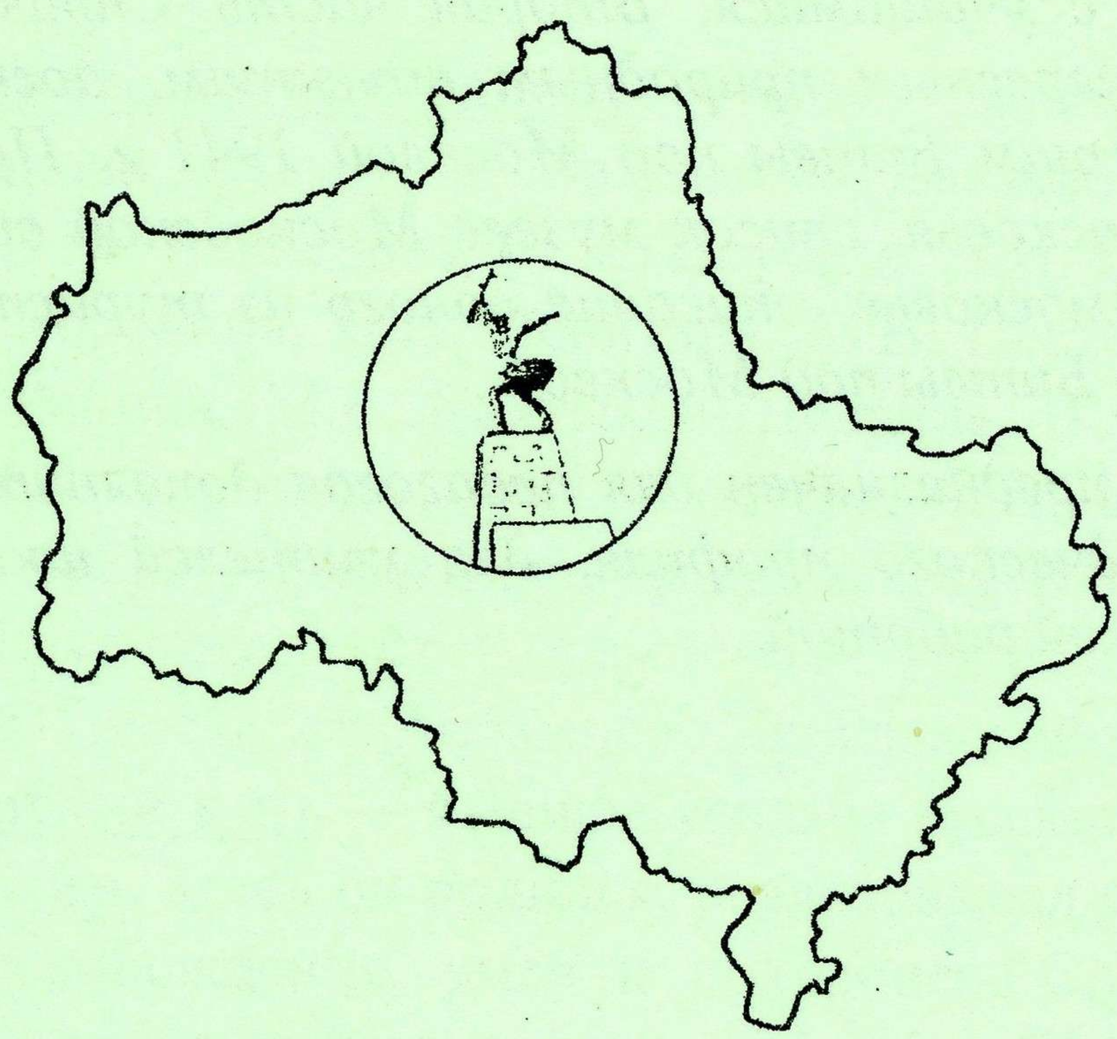

60-летию Битвы под Москвой посвящается

СПРАВОЧНИК ИНСТРУКТОРА ДЕТСКО-ЮНОШЕСКОГО ТУРИЗМА

Часть II

Подмосковье: краеведческие объекты, маршруты походов

Москва, 2001

Уважаемые коллеги!

Настоящий сборник является продолжением первой части Справочника, где представлены инструктивно-методические материалы по туристско-краеведческой работе с учащимися. Вторая часть Справочника посвящена Подмосковью, его интересным природным объектам, достопримечательностям и памятным местам Битвы под Москвой 1941 г. Приводятся словарь памятных мест Подмосковья, список музеев Московской области, краеведческие викторины о Подмосковье, описание одного из туристских маршрутов, посвященных 60-летию Битвы под Москвой..

Данный сборник предназначен для педагогов дополнительного образования туристско-краеведческого профиля, для учителей школ, занимающихся туристско-краеведческой работой.

СПРАВОЧНИК ИНСТРУКТОРА ДЕТСКО-ЮНОШЕСКОГО ТУРИЗМА
Часть II. Подмосковье: краеведческие объекты, маршруты походов.

Составители:
Костерев Н.А. - методист ЦБР «Раменки»
Самохина Т.А. - зам. зав. отделом туризма и краеведения МГДД(Ю)Т

Ответственный за выпуск:
Лукьяненко И.Р. - зав. отделом туризма и краеведения МГДД(Ю)Т

Лицензия на издательскую деятельность ЛР N 040686 от 27 мая 1999 г.
48 с., 2,1 уч.-изд.л., Тип. МГДД(Ю)Т. Зак.804. Тираж 300.

© Отдел туризма и краеведения МГДД(Ю)Т, 2001 г.
© ЦВР "Раменки" ЗАО, 2001 г.

ПОДМОСКОВЬЕ

Краткий туристско - краеведческий словарь.

200 статей о географических объектах и выдающихся людях Московской области

Абрамцево (Сергиев-Посадский район) — музей - заповедник (584-55-33), бывшая усадьба С.Т. Аксакова, затем С.И. Мамонтова. Связано с именами С.Т. Аксакова, А.М. Васнецова, В.М. Васнецова, М.А. Врубеля, А.И. Герцена, Н.В. Гоголя, М.Н. Ермоловой, К.А. Коровина, И.И. Левитана, М.В. Нестерова, В.Д. Поленова, Е.Д. Поленовой, И.Е. Репина, М.Е. Салтыков-Щедрина, В.А. Серова, В.И. Сурикова, Л.Н. Толстого, И.С. Тургенева, Ф.И. Тютчева, Ф.И. Шаляпина. В усадьбе есть Спасская церковь (1882 г.), построенная по эскизу В.М. Васнецова; могила С.И. Мамонтова. Маршрут похода: ст. Абрамцево — усадьба — р. Сумерь — Мураново — ст. Ашукинская. Проезд: ст. Абрамцево Ярославской ж.д.

Авдотьино (Ступинский р-н) — бывшая усадьба русского просветителя и книгоиздателя Н.И. Новикова. Здесь он родился, реализовывал свои планы, был арестован, вернулся после освобождения, умер и похоронен. Сохранились служебные постройки, каменные крестьянские дома, выстроенные Н.И. Новиковым, Тихвинская церковь (1753 г.). Усадьба связана с именами В.И. Баженова, Н.М. Карамзина. Маршрут похода: Авдотьино — Кишкино — ст. Привалово. Проезд: автобус до Б.Алексеевского от ст. Барыбино Павелецкой ж.д.

Акулово (Наро-Фоминский р-н) — во время Битвы за Москву крайняя точка наступления немецко-фашистских войск на Западном направлении. Здесь с 1 по 4 декабря 1941 г. воины 32 стрелковой дивизии 5 армии отразили мощный удар немцев, прорывающихся в тыл Западного фронта. Применив электромины, огненный вал, части 32 дивизии не пропустили врага. Здесь есть мемориал, памятники на братских могилах. Маршрут похода: ст. Кубинка — Акулово — ст. Полушкино. Проезд: автобус от ст. Кубинка Белорусской ж.д.

Архангельское (Красногорский р-н) — музей - усадьба (560-22-31), бывшая усадьба Одоевских, Голициных, Юсуповых; выдающийся памятник архитектурно-паркового искусства. Памятники архитектуры 17 - 20 века, старейший памятник — церковь Архангела Михаила (1667 г.), парк украшают около 200 скульптур. Усадьба связана с именами О.И. Бове, М.А. Булгакова, А.И. Герцена, Н.М. Карамзина, К.А. Коровина, А.С. Пушкина, В.А. Серова. Маршрут похода: Архангельское — Воронки — ст. Опалиха. Проезд: автобус от метро ”Тушинская”.

Архитекторы: в Подмосковье жили и работали такие архитекторы, как **В.И. Баженов** (Авдотьино, Балашиха, Быково, Волынщина, Глазово, Поджигородово, Поливаново, Стояново, Троицкое-Кайнарджи, Черкизово), **К.И. Бланк** (Новый Иерусалим, Пехра-Яковлевское), **О.И. Бове** (Архангельское Красногорский р-н, Архангельское Рузский р-н, Воскресенск, Пехра-Покровское, Холмы), **Я.Г. Бухвостов** (Никольское, Новый Иерусалим, Уборы), **М.Д. Быковский** (Знаменское-Садки, Марфино, Николо-Урюпино, Семеновское), **А.Н. Воронихин** (Братцево, Гребнево, Новый Иерусалим), **Д.И. Жилярди** (Алмазово, Гребнево, Поречье, Семеновское, Суханово), **М.Ф. Казаков** (Гребнево, Денежниково, Коломна, Новый Иерусалим, Петровское-Алабино, Рай-Семеновское, Руза, Шиманово, Шкинь), **В.В. Растрелли**

(Новый Иерусалим), **Ф.О. Шехтель** (Горки Ленинские, Куркино, Немчиновка, Одинцово Домодедовский р-н, Переделкино, Пионерский).

Атепцево (Наро-Фоминский р-н) — во время Битвы за Москву здесь проходила полоса обороны 4 дивизии народного ополчения (110 стр. дивизия) 33 армии. Дивизия с середины октября 1941 г. удерживала позиции по р. Нара от д. Горчухино — Атепцево — Слизнево — до Чичково. Ожесточенные сражения продолжались 2,5 месяца, враг на этом участке не прошел. С этого рубежа 18 декабря 1941 г. дивизия перешла в наступление, 19 января 1942 г. освободив г. Верею. Памятники на братских могилах установлены в Атепцево, Кирпичном заводе, Елагино. Маршрут похода: ст. Нара — Горчухино — Атепцево — Слизнево — Чичково — Каменское. Проезд: автобус от ст. Нара Киевской ж.д.

Аэропорты — в МО есть 5 гражданских аэропортов: Быково, Внуково, Домодедово, Шереметьево-1 и Шереметьево-2.

Белый Раст (Дмитровский р-н) — во время Битвы за Москву место ожесточенных боев с 4 по 8 декабря 1941 г. частей 64 бригады моряков и 24 танковой бригады 20 армии. В боях за Белый Раст отличилась группа автоматчиков под командованием политрука А.Л. Дуклера. Укрепившись в селе, они целые сутки отбивали атаки превосходящих сил противника. Здесь же совершил подвиг батальонный комиссар Г.И. Лихоманов, который тяжелораненым попал в плен к немцам и под пытками геройски погиб, не выдав ничего врагу. В селе находится памятник на братской могиле 68 моряков (установлен в 1942 г.), церковь Михаила Архангела (1880 г., классицизм). Маршрут похода: ст. Катуар — Белый Раст — ст. Икша. Проезд: автобус от ст. Икша Савеловской ж.д.

Беседы (Ленинский р-н) — здесь находится выдающийся памятник архитектуры — церковь Рождества Христова, построенная в конце 16 века. Село связано с именем Дмитрия Донского, в его окрестностях находятся курганы вятичей 12 - 14 вв. Маршрут похода: МКАД — Беседы — Мисайлово. Проезд: автобус от метро “Домодедовская” или “Кузьминки”.

Битва за Москву 1941-42 гг. — сражение с немецко-фашистскими захватчиками, в котором они потерпели первое крупное поражение во Второй мировой войне. Первый этап Битвы за Москву носил оборонительный характер, на втором этапе наши войска перешли в контрнаступление и отбросили врага на сотню километров. В этих сражениях участвовали войска трех фронтов (Северо-Западный, Западный и Юго-Западный). День начала контрнаступления советских войск под Москвой (5 декабря 1941 г.) является Днем воинской славы России наряду с днями Куликовского и Бородинского сражения. Основные военные события связаны с Акуловом, Бородином, Дубосековом, Каширой, Красной Поляной, Кременками, Крюковом, Наро-Фоминском, Снегирями, Яхромой.

Боблово (Клинский р-н) — музей - усадьба Д.И. Менделеева (8-224-2-82-27). В усадьбе по планам Д.И. Менделеева был построен дом, химическая лаборатория, проводились химические и агротехнические опыты, метеонаблюдения. Боблово связано с именами А.Н. Бекетова, А.А. Блока, И.Н. Крамского, А.И. Куинджи, И.Е. Репина, И.И. Шишкина, Н.А. Ярошенко. Маршрут похода: Доршево — Боблово — Шахматово — Тараканово. Проезд: автобус от ст. Клин Октябрьской ж.д.

Богородское (Сергиев-Посадский район) — село, известное своим художественным промыслом — деревянной резной игрушкой и скульптурой. Здесь работает фабрика “Богородский резчик”, есть музей фабрики (584-57-28), церковь Рождества Бо-

городицы (1768, барокко). На р. Куньей работает гидроаккумулирующая электростанция, к востоку от села — полигон захоронения радиоактивных отходов. Проезд: автобус от ст. Сергиев Посад Ярославской ж.д.

Болдино (Солнечногорский р-н) — бывшая усадьба В.Н. Татищева, соратника Петра 1. Татищев В.Н. участвовал во взятии Нарвы, в Полтавской битве, Прусском походе, основал город Екатеринбург, занимался горным делом, географией, математикой, историей, археологией, этнографией, лингвистикой. Здесь им написаны пять томов "Российской истории". Сохранился усадебный дом, парк, пруды; в 2 км у бывшей Рождественской церкви — захоронение В.Н. Татищева. Маршрут похода: ст. Покровка — Дулепово — Болдино — оз. Сенеж — Солнечногорск. Проезд: автобус от ст. Подсолнечная Октябрьской ж.д.

Большие Вяземы (Одинцовский р-н) — известно с 16 века как вотчина Бориса Годунова, потом князей Голициных. Связано с именами А.П. Гайдара, Н.В. Гоголя, А.И. Куприна, М.И. Кутузова, А.С. Макаренко, К.Г. Паустовского, В.Д. Поленова, Н.М. Пржевальского, А.С. Пушкина, А.А. Тарковского, А.Т. Твардовского, Л.Н. Толстого, А.А. Фадеева, М.И. Цветаевой. В бывшей усадьбе Голициных — историко-литературный музей - заповедник А.С. Пушкина (598-24-04), Преображенская церковь (1694 г.) с уникальной звонницей 17 века, памятник А.С. Пушкину, памятник на братской могиле советских воинов. Маршрут похода: ст. Голицыно — Большие Вяземы — Захарово — ст. Хлюпино. Проезд: ст. Голицыно Белорусской ж.д.

Боровской курган (Раменский р-н) — памятник природы, находится на правом берегу Москвы-реки в 2 км ниже устья Пахры. Относительная высота около 70 м, по легенде курган насыпан на могиле русских воинов, погибших в битве с татарами. На склонах кургана — древнее городище. Здесь в 1380 г. переправлялись через Москву-реку войска Дмитрия Донского, в 1812 г. начался рейд русской армии к Тарутину, в 1939 г. проходил один из первых туристских слетов. Маршрут похода: Чулково — Зеленая Слобода — р. Пахра — пос. Володарский. Проезд: автобус от метро "Выхино".

Бородино (Можайский р-н) — место решающего сражения с французской армией Наполеона в сентябре 1812 г. и ожесточенных боев с немцами в октябре 1941 г. Сейчас здесь военно-исторический музей - заповедник (8-238-5-10-57), около 200 памятников, братские могилы, укрепления 1812 г. и 1941 г., Спасо-Бородинский монастырь на месте гибели генерала А.А. Тучкова, церковь Рождества Христова (1701 г.). В первые выходные сентября проводится театрализованный праздник "День Бородина". Маршрут похода: ст. Бородино — музей — Шевардино — ст. Уваровка. Проезд: ст. Бородино Белорусской ж.д.

Валуево (Ленинский р-н) — бывшая усадьба А.И. Мусина-Пушкина, создана в конце 18 века. Усадьба и парк хорошо сохранились, на ее примере можно познакомиться с основными элементами дворянских усадеб. Сейчас здесь находится санаторий. Маршрут похода: Сосенки — Валуево — р. Ликовка — Киевское шоссе. Проезд: автобус до Сосенок от метро "Теплый Стан".

Введенское (Одинцовский р-н) — бывшая усадьба Лопухиных. Здесь сохранился усадебный ансамбль, прозванный современниками "зеркалом души века, быта русского", Введенская церковь (1694 г.). Усадьба связана с именами И.И. Левитана, Д.М. Пожарского, П.И. Чайковского, А.П. Чехова, с партизанским движением 1812 г. Маршрут похода: ст. Звенигород — Введенское — Москва-река — р. Нахавня — ст. Скоротово. Проезд: ст. Звенигород Белорусской ж.д.

Верея г. (Наро-Фоминский р-н) — стоит на р. Протве, известна с 1371 г. Защищала Москву с запада, место боевых действий в Смутное время, войну 1812 г., Битву за Москву. Во время войны 1812 г. освобождена партизанами И.С. Дорохова. Во время Битвы за Москву в городе действовала группа подпольщиков - комсомольцев. Они собирали разведданные и передавали их партизанам, информировали население о положении на фронте, спасали людей от арестов. В декабре 1941 г. подпольщики были арестованы и казнены. В городе есть историко-краеведческий музей (пл. Советская, 19), памятники архитектуры 16 - 19 вв., здесь похоронен герой войны 1812 г. И.С. Дорохов, памятники на братских могилах. На окраине города — памятник природы — Ратовский овраг. Маршрут похода: Верея — Борисово — Можайск. Проезд: автобус от ст. Дорохово Белорусской ж.д.

Верхнее Мячково (Раменский р-н) — известно с 14 века, есть белокаменная церковь Рождества Богородицы (1770 г.), рядом — полярный аэродром, связывающий Арктику и Антарктиду с Москвой. Особую известность село получило в связи с добычей здесь известняка, использовавшегося при строительстве белокаменного Московского Кремля, многих памятников в Москве и Подмосковье. Сохранившиеся карьеры — геологический памятник, мячковский горизон выделен в качестве эталонного в международной геохронологической таблице. Здесь также встречаются песчаник, кремни, бокситы, ископаемые остатки организмов: брахиоподы, морские ежи, лилии, проявления карста (подземная река Подсобна). В карьерах устроена трасса автомобильных гонок. Маршрут похода: Заозерье — Москва-река — Верхнее Мячково — Лыткарино. Проезд: автобус до г. Лыткарино от метро “Кузьминки”.

Визбор Юрий (1934 - 1984) — автор туристских песен, турист, киноактер, писатель, журналист. Родился в Москве, с Подмосковьем связаны его песни “Деревня Новлянки”, “Муханки”, “Подмосковная”,“Подмосковная зима”, “Поселок Турист”, “Речка Нара” и др.

Власиха (Одинцовский р-н) — здесь во время Битвы за Москву зимой 1941 г. находился штаб Западного фронта, которым командовал Г.К. Жуков. В деревне есть мемориальный знак; в г. Одинцово — памятник Г.К. Жукову. Маршрут похода: ст. Пионерская — Власиха — Лайково — ст. Усово. Проезд: ст. Пионерская Белорусской ж.д.

Водохранилища — в МО имеются следующие водохранилища: Верхнерузское, Икшинское, Истринское, Клязьминское, Можайское, Озернинское, Пестовское, Пироговское, Пяловское, Рузское, Учинское, Яхромское. Водохранилища созданы для снабжения г. Москвы питьевой водой и регулирования уровня воды в реках. На берегах водохранилищ расположены многочисленные базы отдыха и пансионаты, загрязнять их берега запрещается.

Военачальники — с МО связаны имена известных русских военачальников и полководцев: **Дмитрий Донской** (Беседы, Бобренево, Коломна, Николо-Угрешский монастырь, Никульское, Павловский Посад, Троице-Сергиева лавра), **М.И. Воротынский** (Коломна, Молоди, Серпухов), **Д.М. Пожарский** (Введенское, Зарайск, Можайск, Николо-Угрешский монастырь, Поречье), **А.Г. Орлов** (Ивановское, Остров, Семеновское, Талеж), **П.А. Румянцев** (Троицкое-Кайнарджи), **А.А. Суворов** (Рождествено-Суворово), **М.И. Кутузов** (Большие Вяземы, Бородино, Бронницы, Вороново, Колоцкое, Мамоново), **Г.К. Жуков** (Алабино, Барвиха, Власиха, Дедовск, Красновидово, Можайск, Перхушково), **К.К. Рокоссовский** (Дедовск, Истра, Крю-

ково, Льялово, Пешки), **И.В. Панфилов** (Волоколамск, Гусенево, Дубосеково, Осташево, Спасс).

Волга р. — протекает на севере МО, в районе г. Дубны. Здесь находится плотина Иваньковского водохранилища и начинается канал им. Москвы. В пределах МО в Волгу впадает правый приток — р. Дубна.

Волоколамск г. (Волоколамский р-н) — основан в 1135 г. новгородцами на волоке между р. Лама и р. Руза на пути из Новгорода во Владимир и Рязань. Неоднократно защищал Москву с запада, место ожесточенных боев во время Битвы за Москву. В окрестностях Волоколамска действовали 2 партизанских отряда. В городе были казнены 8 московских комсомольцев, направлявшихся в город для диверсий. Город был освобожден 20 декабря 1941 г. воинами 16 армии. Отступая, немцы сожгли в городе пленных красноармейцев. На подступах к Волоколамску 20.12.41 г. совершил подвиг командир взвода 41 стр.бригады С.У. Куликов, закрыв собой амбразуру дзота. Получив тяжелые ранения, герой остался жив и продолжал потом сражаться с врагом. При освобождении Волоколамска совершил подвиг 15-летний Борис Кузнецов, застрелив немецких саперов, минирующих мост через р. Городню. Боря получил тяжелое ранение и скончался от ран, посмертно награжден медалью “За отвагу”. Волоколамск награжден орденом Отечественной войны. Есть историко-архитектурный музей (8-236-2-33-52), архитектурные памятники 15 - 19 вв., мемориал советским воинам. Маршрут похода: ст. Дубосеково — Нелидово — г. Волоколамск. Проезд: автобус от ст. Волоколамск Рижской ж.д.

Воскресенские карьеры (Воскресенский р-н) — геологический памятник, находится к югу от Елкино и около Лопатино. Добывается фосфорит, встречаются раковины аммонитов с перламутровым слоем, белемниты. Старые отвалы рекультивированы и засажены лесом. Маршрут похода: ст. Москворецкая — Новочеркасское — Фосфоритный — ст. Рудниковская. Проезд: автобус от ст. 88 км Казанской ж.д.

Гагарин Ю.А. (1934 - 1968) — первый космонавт Земли, совершил 12 апреля 1961 г. первый космический полет, Герой Советского Союза. В МО бывал в Барвихе, Звездном Городке, Королеве, Люберцах, Монино, Щелково. Погиб во время тренировочного полета на самолете в районе пос. Новоселово Владимирской области. Его именем названа площадь в Москве, Центр подготовки космонавтов в Звездном Городке, Военно-воздушная академия в Монино.

Гжель — обобщенное название местности, включающей свыше 25 сел и деревень Раменского р-на. Жители издавна занимаются гончарным производством. В пос. Речицы находится крупнейший завод по производству фирменной гжельской керамики, работает музей (220-68-99). С коллекцией изделий Гжели также можно познакомиться в Раменском краеведческом музее (8-246-3-27-94). Проезд: ст. Гжель Казанской ж.д.

Глубокое оз. (Одинцовский р-н) — памятник природы, самое глубокое озеро Подмосковья (32 м), исток р. М.Истра. Здесь находится старейшая научная станция, изучающая озеро (с 1891 г.). Во время Битвы за Москву здесь находилась база Рузского партизанская отряда. Рядом — памятник на месте гибели в ноябре 1941 г. командира разведки Рузского партизанского отряда С.И. Солнцева, посмертно награжденного званием Героя Советского Союза. Маршрут похода: Андреевское — оз. Глубокое — Колюбакино. Проезд: автобус до Андреевского от ст. Звенигород Белорусской ж.д.

Головково (Наро-Фоминский р-н) — место подвига во время Битвы за Москву партизанки В.Д. Волошиной, воевавшей в одном отряде с Зоей Космодемьянской. 29 ноября 1941 г. при выполнении диверсионного задания она получила ранение и была схвачена немцами и после пыток повешена в Головково. Долгое время считалась без вести пропавшей, лишь в 1957 г. была установлена ее судьба. Посмертно награждена орденом Отечественной войны, званием Героя России, похоронена в братской могиле в д. Крюково, ее именем названа улица в Мытищах, где Вера училась до войны. Есть памятник и музей Веры Волошиной (8-234-5-92-98). Маршрут похода: ст. Полушкино — Головково — Крюково — г. Наро-Фоминск. Проезд: автобус от ст. Нара Киевской ж.д.

Голутвинский карьер (Коломенский р-н) — геологический памятник, находится на правом берегу р. Оки, выше пос. Щурово. Добываются известняки, можно найти разноцветные агаты, халцедоны и кремни, жеоды кварца, остатки ископаемых животных. Маршрут похода: ст. Перочи — Щурово — карьер — р. Ока — ст. Щурово. Проезд: ст. Щурово Казанской ж.д.

Горки (Волоколамский р-н) — место подвига во время Битвы за Москву наводчика 694 артиллерийского противотанкового полка Е.А. Дыскина, уничтожившего семь вражеских танков. Награжден званием Героя Советского Союза. Деревня освобождена 19 декабря 1941 г. моряками 64 бригады. Маршрут похода: ст. Чисмена — Гусенево — Горки — ст. Лесодолгоруково. Проезд: автобус до Пристанино от ст. Чисмена Рижской ж.д.

Горки Ленинские (Ленинский р-н) — исторический музей - заповедник (548-90-19), бывшая усадьба 18 в., переделанная Ф.О. Шехтелем в 1914 г. Есть живописный парк с беседками, прудами, гротом; растет старейшеее в МО дерево — дуб черешчатый (ему свыше 850 лет). С 1918 по 1924 гг. здесь жил В.И. Ленин, бывали многие руководители советского государства. Работает экспериментальная школа АПН для одаренных детей (музей школы: 548-92-76). Рядом, на ст. Ленинская воссозданы здания бывшей железнодорожной станции Герасимово 1924 года. Маршрут похода: ст. Ленинская — Ям — Горки Ленинские — Коробово. Проезд: ст. Ленинская Павелецкой ж.д.

Горнолыжные склоны — в МО можно покататься на горных лыжах и провести тренировки по технике лыжного туризма в следующих местах: Дмитровский р-н (Горки, Икша, Ильинское, Курово, Муханки, Парамоново, Семешки, Стреково, Чеприно, Щуколово, Яхрома), Истринский р-н (Аносино, Манихино, Новоиерусалимская), Красногорский р-н (Красногорск, Нахабино, Чернево), Ленинский р-н (Федюково), Люберецкий р-н (Дзержинский), Одинцовский р-н (Гигерово, Мозжинка, пансионат “Звенигородский”, Полушкино, Ромашково), Подольский р-н (Красная Пахра, Подольск), Раменский р-н (Чулково), Сергиев-Посадский р-н (р. Торгоша, Подсосино), Солнечногорский р-н (Менделеево), Химкинский р-н (Подрезково) и в других местах.

Границы МО — МО граничит с 7 областями: Ярославской, Владимирской, Рязанской, Тульской, Калужской, Смоленской, Тверской. Общая протяженность границ — свыше 1200 км.

Гремячий водопад (Сергиев-Посадский р-н) — памятник природы, находится на правом склоне р. Вондиги выше д. Взгляднево. Представляет собой выходы мощных родников на крутом склоне реки, сток оборудован желобами. Родник связывают с именем Сергия Радонежского, здесь воздвигнута часовня. Маршрут похода:

Малинники — р. Вондига — Торбеево озеро — ст. 76 км. Проезд: автобус от ст. Сергиев Посад Ярославской ж.д.

Гусенево (Волоколамский р-н) —во время Битвы за Москву здесь 17 — 18 ноября 1941 г. находился штаб 316 стрелковой дивизии (8 гвардейской) 16 армии. Здесь 18 ноября был смертельно ранен командир дивизии И.В. Панфилов. Он похоронен на Новодевичьем кладбище, посмертно награжден званием Героя Советского Союза, его именем названа улица в Северном округе Москвы. В Гусенево танкист 1 гвардейской танковой бригады Д.Ф. Лавриненко в неравном бою подбил 7 немецких танков из 8, наступавших на деревню. Здесь есть мемориальная доска на доме, где был штаб И.В. Панфилова. Маршрут похода: ст. Чисмена — Гусенево — ст. Дубосеково. Проезд: автобус от ст. Чисмена Рижской ж.д.

Дединово (Луховицкий р-н) — здесь находилась бывшая дворцовая рыболовецкая вотчина, в 1669 г. при царе Алексее Михайловиче был построен первый военный корабль “Орел”, здесь бывал Петр 1. В селе сохранились 4 церкви 17 - 19 вв. Проезд автобусом от ст. Луховицы Казанской ж.д.

Дедово-Талызино (Истринский р-н) — небольшая деревня к северу от г. Дедовска. Во время Битвы за Москву освобождение этой деревушки от немцев организовывали лично командир 9 гв. дивизией А.П. Белобородов, командующий 16 армией К.К. Рокоссовский, командующий 5 армией Л.А. Говоров, командующий Западным фронтом Г.К. Жуков. Вызвано это было тем, что Верховному Главнокомандующему И.В. Сталину доложили, что немцы захватили г. Дедовск. Перепутав г. Дедовск и д. Дедово, Сталин приказал освободить деревню любой ценой. Деревня была освобождена 1 декабря 1941 г. Сейчас здесь установлен памятник на братской могиле воинам 18 дивизии и пионерам, погибшим при разминировании деревни. Маршрут похода: ст. Снегири — Ленино — Селиваниха — Дедово — Надовражино — ст. Крюково. Проезд: автобус от ст. Дедовск Рижской ж.д.

Декабристы — с МО связаны имена декабристов: **М.П. Бестужев-Рюмин** (Даниловское, Дмитров), **С.Г. Волконский** (Дмитров, Пушкино, Щуколово), **А.Н. Муравьев** (Белая Колпь, Ботово, Осташево), **Е.П. Оболенский** (Марьинка, Храброво), **А.В. Поджио** (Щуколово), **И.И. Пущин** (Бронницы, Марьинка, Пущино, Спас-Коркодино), **С.П. Трубецкой** (Льялово), **Н.И. Тургенев** (Стародуб), **М.А. Фонвизин** (Бронницы, Марьинка, Спас-Коркодино), **З.Г. Чернышев** (Ярополец), **Ф.П. Шаховской** (Васькино, Верзилово, Осташево), **И.Д. Якушкин** (Васькино).

Деревянное зодчество — в МО осталось около 30 деревянных церквей 17-20 вв., самые древние из них находятся в селе Душеново Щелковского р-на (1670 г.), Троицкое Истринского р-на (1675 г.), Благовещенское Сергиев-Посадского р-на (конец 17 в.). В Московском областном краеведческом музее в г. Истре работает музей деревянного зодчества (560-36-43), где можно познакомиться с деревянной гражданской и культовой архитектурой Подмосковья.

Деулино (Сергиев-Посадский р-н) — в этом селе 01 декабря 1618 г. был заключен договор о перемирии России с Польшей, положивший конец польско-литовской интервенции. В честь этого события воздвигнута Спасская церковь (1853 г.) и памятный деревянный крест. Маршрут похода: Сергиев Посад — Деулино — ст. 76 км. Проезд: автобус от ст. Сергиев Посад Ярославской ж.д.

Дмитров г. (Дмитровский р-н) — стоит на р. Яхроме, основан Юрием Долгоруким в 1154 г., назван им в честь своего сына. Получил развитие в связи со строительством канала им. Москвы. Связан с именами В.М. Васнецова, П.А. Кропоткина,

Л.Н. Толстого, П.Я. Чаадаева. Есть историко-художественный музей (587-32-04), дом - музей П.А. Кропоткина (путешественника и теоретика анархизма), памятники архитектуры 16-19 вв. Маршрут похода: Дмитров — Перемилово — ст. Яхрома. Проезд от Савеловского вокзала.

Долина Славы (Можайский р-н) — так называют рубежи обороны западнее Можайска, которые наши войска достигли в ходе зимнего наступления под Москвой в январе 1942 г. Кровопролитные бои продолжались здесь до 1943 года, на этом рубеже погибли многие тысячи наших солдат. На Минском шоссе на развилке дорог на Уваровку (141 км) находится мемориал "Их было десять тысяч". В окрестных деревнях — многочисленные братские могилы советских воинов. На этих же рубежах в феврале 1942 г. погиб командир 32 стр. дивизии В.И. Полосухин. Маршрут похода: ст. Уваровка — Минское шоссе — Ельня — ст. Бородино. Проезд: ст. Колочь Белорусской ж.д.

Дорохово (Можайский р-н) — назван в честь героя Отечественной войны 1812 г. И.С.Дорохова. Во время Битвы за Москву здесь погиб 15 декабря 1941 г. летчик Г.Т. Невкипелый, посмертно награжденный званием Героя Советского Союза. Есть братская могила, памятники Г.Т. Невкипелому, Зое Космодемьянской. Маршрут похода: ст. Дорохово — Петрищево — ст. Шаликово. Проезд от Белорусского вокзала.

Дракино (Серпуховской р-н) — село у впадения р. Протвы в Оку. Сохранились валы древнего города-крепости Лобынска, Борисоглебская церковь (1684 г.). Во время Битвы за Москву здесь проходил рубеж обороны 49 армии. В пойме р. Оки располагались полевые аэродромы истребителей и бомбардировщиков. Есть памятник летчикам 49 армии. Маршрут похода: Серпухов — Дракино — Кременки. Проезд: автобус от Серпухова.

Дрожжино (Ленинский р-н) — здесь с 1937 по 1953 гг. находилось одно из "расстрельных мест НКВД", где проводились массовые расстрелы советских людей. Сейчас бывший "полигон" рассекречен, здесь воздвигнута деревянная церковь во имя Новомученников Российских в память о всех погибших в эти годы, есть мемориальная экспозиция, сохранились многочисленные рвы над братскими могилами. В 5 км отсюда, на окраине Расторгуево в бывшей Екатеринской Пустыни находилась тюрьма НКВД "Сухановка". Маршрут похода: ст. Бутово — Дрожжино — Суханово — Екатеринская Пустынь — ст. Расторгуево. Проезд: ст. Бутово Курской ж.д.

Дубосеково (Волоколамский р-н) — место подвига во время Битвы за Москву 28 советских бойцов во главе с политруком В.Г. Клочковым 316 дивизии генерала И.В. Панфилова. 16 ноября 1941 г. подбив 18 танков, они не пропустили немцев на своем участке фронта. Сказанные здесь слова Клочкова "Велика Россия, а отступать некуда: позади Москва", стали дивизом советских воинов во время Битвы за Москву. Здесь воздвигнут мемориальный комплекс, восстановлены окопы; братская могила и музей панфиловцев — в с. Нелидово (музей: 8-236-6-91-13). Маршрут похода: ст. Дубосеково — Нелидово — 114 км Волоколамского шоссе — Строково — Гусенево — ст. Чисмена. Проезд от Рижского вокзала.

Дубровицы (Подольский р-н) — бывшая усадьба 18 - 19 вв. Сохранился главный дом, служебные постройки, парк. Сейчас здесь расположен Институт животноводства. Усадьба знаменита белокаменной Знаменской церковью (1704 г., барокко), стоящей на слиянии рр. Пахры и Десны. Церковь выделяется необычным куполом в виде короны, многочисленными скульптурами из белого камня. Усадьба связана с именами Петра 1, Б.А. Голицына, Г.А. Потемкина. Маршрут похода (лыжный):

ст. Подольск — р. Пахра — Дубровицы — р. Десна — Остафьево — ст. Щербинка. Проезд: автобус от ст. Подольск Курской ж.д.

Дунино (Одинцовский р-н) — здесь с 1946 по 1953 гг. жил писатель М.М. Пришвин, село связано с именами А.Н. Баха, П.Л. Капицы, С.Т. Коненкова, К.Г. Паустовского. Мемориальный дом - музей М.М. Пришвина (419-17-38). Маршрут похода: ст. Скоротово — Дунино — Москва-река — Введенское — ст. Звенигород. Проезд: автобус до санатория "Поречье" от ст. Звенигород Белорусской ж.д.

ДЮТ, т/б (Дмитровский р-н) — Дом Юного Туриста Московской городской станции юных туристов, с 1938 г. находится в бывшей усадьбе Лужиных. Усадьба связана с именами М.Ю. Лермонтова, А.К. Саврасова. Сохранился парк с прудами, перестроенная Спасская церковь (1825 г.). Т/б принимает группы школьников на ночлег, рядом есть горнолыжные склоны с подъемниками, выпущены спортивные карты окрестностей ДЮТа. Маршрут похода: ст. Турист — ДЮТ — Парамоново — Боброво — ст. Морозки. Проезд: ст. Турист Савеловской ж.д.

Дютьково (Одинцовский р-н) — здесь с 1906 по 1915 гг. жил композитор С.И. Танеев, работали И.И. Левитан, А.К. Саврасов. Музей С.И. Танеева (597-12-60). В окрестностях деревни можно посмотреть "Танеевский овраг", "Левитановский мостик", долина р. Сторожки является памятником природы. Маршрут похода: Звенигород — Саввинская Слобода — р. Сторожка — Дютьково — Ершово. Проезд: автобус до Саввиновской Слободы от ст. Звенигород Белорусской ж.д.

Ершово (Одинцовский р-н) — бывшая усадьба Олсуфьевых (19 в.). Во время Битвы за Москву было захвачено немцами, главный дом усадьбы был разрушен, церковь взорвана, сожжены пленные красноармейцы и местные жители. Усадьба и Троицкая церковь восстановлены, есть памятники на братской могиле и жителям села, погибшим в 1941-45 гг. Маршрут похода: ст. Звенигород — Мозжинка — Ершово — Саввино-Сторожевский монастырь — ст. Звенигород. Проезд: автобус от ст. Звенигород Белорусской ж.д.

Ефимоново (Истринский р-н) — место подвига во время Битвы за Москву взвода под командованием Н.С. Кульчинского. 36 бойцов 18 дивизии народного ополчения 16 армии отбили здесь атаку 40 немецких танков, уничтожив 20 из них. Они погибли, но не отступили с занимаемого рубежа. В деревне сооружен памятный знак, посажена аллея из 36 берез. Братская могила находится в пос. Бужарово. Маршрут похода: ст. Чеховская — Ефимоново — Бужарово — ст. Новоиерусалимская. Проезд: автобус от ст. Истра Рижской ж.д.

Жостово (Мытищинский район) — село, известное своим художественным промыслом — живописью маслом на металлических подносах, покрываемых затем лаком. Здесь работает фабрика декоративной росписи по металлу, музей (582-53-84). Жостовские изделия также можно увидеть в Мытищинском историко-художественном музее (581-63-74). Маршрут похода: Клязьминский пансионат — Жостово. Проезд: автобус от ст. Мытищи Ярославской ж.д.

Жуков Г.К. (1896 - 1974) — выдающийся полководец 2 мировой войны, во время Битвы за Москву командовал Западным фронтом. В мае 1945 г. он принимал безоговорочную капитуляцию немцев в Берлине. Г.К. Жуков написал мемуары "Воспоминания и размышления", в которых немало страниц посвящено Битве за Москву. Маршал Г.К. Жуков — четырежды Герой Советского Союза, похоронен в Кремлевской стене, его именем назван проспект в Северо-Западном округе Моск-

вы. В МО бывал в Алабино, Барвихе, Власихе, Дедовске, Красновидово, Можайске, Перхушково.

Закубежье (Сергиев-Посадский р-н) — здесь находится памятник археологии — самый древний в мире деревянный мост, сделанный почти 10 тыс. лет назад каменными топорами; стоянка древнего человека эпохи мезолита. Маршрут похода: Закубежье — Замостье — Заболотье — Федорцево. Проезд: автобус от ст. Сергиев Посад Ярославской ж.д.

Заповедник — в МО находится Приокско-Террасный биосферный заповедник, национальные парки “Лосиный Остров” и “Завидово”, а также мемориальные музеи - заповедники Абрамцево, Бородино, Горки Ленинские, Захарово - Большие Вяземы, Мелихово, Троице-Сергиева лавра. В области имеется также 302 особо охраняемые природные территории местного значения, в т.ч. 5 заказников.

Зарайск г. (Зарайский р-н) — стоит на р. Осетр, упоминается с 13 в. Защищал Москву с юго-востока от татар, связан с именем князя Дмитрия Пожарского, сохранил своеобразие дореволюционной застройки. Есть единственный в МО полностью сохранившейся кремль (1591 г.), неолитическая стоянка, историко-художественный музей (8-266-2-27-34), дом - музей скульптора А.С. Голубкиной (8-266-2-26-15), архитектурные памятники 16-19 вв., памятник погибшим в 1941-45 гг. Маршрут похода: Зарайск — р. Осетр — р. Ока — Коломна. Проезд: автобус от метро “Выхино”.

Захарово (Одинцовский р-н) — бывшая усадьба семьи Пушкиных. А.С. жил здесь летом с 1804 г. до 1811 г. и был в 1830 г. Восстановлен барский дом, село входит в состав историко-литературного музея - заповедника А.С. Пушкина (598-24-04), в начале июня здесь проводится “Пушкинский праздник”. Маршрут похода: ст. Голицыно — Большие Вяземы — Захарово — ст. Скоротово. Проезд: ст. Захарово Белорусской ж.д.

Збышки (Можайский р-н) — памятник природы, здесь находится уникальная в МО можжевеловая роща. Маршрут похода: Блазново — Збышки — Горетово. Проезд: автобус от ст. Можайск Белорусской ж.д.

Звездный Городок (Щелковский р-н) — здесь находится Центр подготовки космонавтов, есть музей Центра подготовки (526-38-74), памятник Ю.А. Гагарину. Попасть в город можно только по предварительной договоренности. Проезд: ст. Циолковская Ярославской ж.д.

Звенигород г. (Одинцовский р-н) — основан в 12 в., стоит на Москве-реке, развивается как центр отдыха, связан с именами А.И. Герцена, А.М. Горького, Н.М. Карамзина, И.И. Левитана, М.М. Пришвина, Андрея Рублева, А.К. Саврасова, С.И. Танеева, А.П. Чехова. В Звенигороде находится Успенский собор “на Городке” с фресками Андрея Рублева (1400 г.), Саввино-Сторожевский монастырь (14 в., музей: 592-94-64), мемориальный комплекс воинам 5 армии, неолитическая стоянка. Во время Битвы за Москву — место ожесточенных боев 5 армии в ноябре - декабре 1941 г. Враг был остановлен в 3 км от города, отсюда части 5 армии перешли в наступление. Маршрут похода: ст. Звенигород — г. Звенигород — Саввино-Сторожевский монастырь — Ершово — ст. Истра. Проезд: автобус от ст. Звенигород Белорусской ж.д.

Звери — в лесах МО еще обитают около 60 видов зверей, в т.ч. такие, как белки, волки, ежи, зайцы, косули, кабаны, лисы, лоси, олени. В Красную книгу РФ занесены 2 вида (зубр и выхухоль), еще 19 видов являются редкими и подлежат охране.

Зеленоград г. — город - спутник Москвы, центр электронной промышленности. Здесь во время Битвы за Москву в декабре 1941 г. шли ожесточенные бои с немцами, началось наступление наших войск. Отсюда в декабре 1966 г. из братской могилы был взят прах Неизвестного солдата и перезахоронен у Кремлевской стены в Москве. Есть историко-краеведческий музей (531-45-12), памятники на братских могилах, мемориал на 41 км Ленинградского шоссе. Маршрут похода: ст. Крюково — 41 км Ленинградского шоссе — Льялово — р. Клязьма — Цесарка — ст. Фирсановка. Проезд: ст. Крюково Октябрьской ж.д.

Зендиково (Каширский р-н) — южный рубеж обороны во время Битвы за Москву. Немецкие войска 25 ноября 1941 г. неожиданно вышли к Кашире. Наших войск здесь еще не было. Возникла угроза прорыва немцев через р. Оку к Москве, захвата Каширской ГРЭС. Первый удар приняли на себя зенитчики и Каширский истребительный батальон. На рубеже р. Мутенки они задержали немецкие танки. За это время из-под Серпухова совершил марш 1 гв. кавалерийский корпус и 27 ноября перешел в контрнаступление. Угроза захвата Каширы была ликвидирована. Здесь воздвигнут мемориальный комплекс, есть памятник на братской могиле, усадьба 18-19 вв. Маршрут похода: ст. Ожерелье — р. Мутенка — Зендиково — р. Ока — ст. Кашира. Проезд: автобус от ст. Кашира Павелецкой ж.д.

Иванов И.П. — колхозник с. Лишняги (Серебряно-Прудский р-н), повторивший подвиг Ивана Сусанина во время Битвы за Москву. 11 декабря 1941 г. немцы заставили его проводить их автоколонну из Лишняги в село Подхожее. И.П. Иванов выбрал дорогу через овраг “Белгородские Сосны” на р. Полосня. Автомашины по обледенелой дороге спустились в овраг, а выбраться из него не смогли. Немцы казнили И.П. Иванова. Посмертно он награжден орденом Отечественной войны, похоронен в с. Куребино, памятник ему установлен в с. Подхожее.

Иваново (Рузский р-н) — место подвига школьницы Лиды Матвеевой, во время Битвы за Москву предупредившей советских танкистов о немецкой засаде. Немцы повесили Лиду. Посмертно награждена медалью “Партизану Отечественной войны”, в деревне ей установлен памятник. Проезд: автобус от г. Руза.

Ископаемые полезные: в Подмосковье имеются запасы известняка (Воскресенск, Мячково, Подольск, Пущино, Тучково), туфа (Клин), тугоплавкой глины (Гжель, Малинники, Можайск, Орехово-Зуево), песка (Дровнино, Луховицы, Лыткарино, Мансурово, Сычево), фосфоритов (Воскресенск, Егорьевск), торфа (Клин, Мещера), бурого железняка (Зарайск, Серпухов), источники минеральной воды.

Источники минеральные: на территории МО обнаружены свыше 25 источников минеральной воды, которая используется при лечении в местных санаториях. В усадьбе Рай-Семеновское (Серпуховской р-н) курорт с минеральными водами действовал еще в начале 19 в.

Истра г. (Истринский р-н) — бывший Воскресенск, стоит на р. Истре. Возник при основании Воскресенского Новоиерусалимского монастыря в 17 в., место боя войск Петра I с бунтовавшими стрелецкими полками, место ожесточенных боев во время Битвы за Москву частей 16 армии в ноябре — декабре 1941 г. За время оккупации город был полностью сожжен и разрушен, взорван Новоиерусалимский монастырь. Город связан с именами И.И. Левитана, М.Ю. Лермонтова, А.П. Чехова. Есть историко-архитектурно-художественный музей (560-36-43), музей деревянного зодчества, памятники архитектуры 17-19 вв., памятники А.П. Чехову, воинам 16-й армии. В городе похоронен Герой Советского Союза А.П. Босов, погибший

18.11.41 г. в неравном бою в районе д. Городище. Маршрут похода: ст. Новоиерусалимская — г. Истра — Никулино — Бужарово. Проезд от Рижского вокзала.

Каменка (Дмитровский р-н) — село на Рогачевском шоссе, во время Битвы за Москву учительница З.И. Петрова укрывала 8 раненых бойцов Красной Армии. Она была награждена орденом Красной Звезды. Есть памятники на братских могилах морякам 71 бригады. В долине р. Волгуши около Каменки встречаются рисунчатые кремни, халцедоны, кварц. Маршрут похода: ст. Икша — Каменка — ст. Березки. Проезд: автобус от ст. Лобня Савеловской ж.д.

Каменское (Наро-Фоминский р-н) — здесь находится древнейший из сохранившихся в МО архитектурный памятник — Никольская церковь (14 в.). Во время Битвы за Москву в ноябре — декабре 1941 г. проходила линия фронта, есть братская могила воинов 33-й армии. Маршрут похода: ст. Ворсино — р. Нара — Каменское — Атепцево — г. Наро-Фоминск. Проезд: автобус от ст. Нара Киевской ж.д.

Камни цветные — в Подмосковье находят агаты, халцедоны, кварц, кальциты, аметист, кремни (в районе Вереи, Гжели, Голутвина, Дмитрова, р. Лопасни, р. Нары, Озер, Песков, Подольска, Старой Ситни и др.).

Канал им. Москвы — соединяет Волгу и Москву-реку. Построен в 1932-37 гг. Начинается от г. Дубны, заканчивается в г. Москве, пересекая Клинско-Дмитровскую гряду. Общая длина 128 км, в систему канала входит 7 водохранилищ и 8 шлюзов. Работу шлюзов можно посмотреть у ст. Икша (Савеловская ж.д.).

Карст — явления, связанные с растворением горных пород подземными водами. В МО карстовые явления можно наблюдать в виде карстовых воронок, котловин, озер, провалов в долинах рек Коломенки (Богородское), Лопасни (Мелихово), Оки (Игнатьево, Озеры), Пахры (Дубровицы, Мячково, Чулково), Протвы (Ратовский овраг), Рожаи (Битягово, Никитское), Северки (Мещерино); в виде подземных рек у дер. Верхнее Шахлово на р. Наре, р. Подсобна у д. Верхнее Мячково, р. Пониковка в Приокско-Террасном заповеднике.

Кашино (Истринский р-н) — здесь во время Битвы за Москву 27 ноября 1941 г. располагался штаб 258 полка 9 гв.дивизии 16 армии. Поэт А.А. Сурков вместе с бойцами этого полка выходил из окружения через минное поле. Под впечатлениям этих событий им были написалы стихи, а весной 1942 года композитор К.Я. Листов написал музыку песни “Землянка” (“Бьется в тесной печурке огонь...”), и с тех пор это любимая песня фронтовиков. В Кашино установлен памятный знак. Маршрут похода: ст. Троицкая — Кашино — Алексино — ст. Снегири. Проезд: автобус от ст. Истра Рижской ж.д.

Климат МО — умеренно-континентальный, с мягкой зимой и теплым влажным летом. Основные ветры — с запада, минимальная температура (-54^0), максимальная ($+39^0$), средняя температура зимой (-10^0), летом ($+17^0$), среднее количество осадков — 600 мм/год.

Клин г. (Клинский р-н) — стоит на р. Сестре, упоминается с 1234 г. Связан с именами М.А. Балакирева, А.М. и В.М. Васнецовых, А.П. Гайдара, Г.Р. Державина, Д.И. Менделеева, М.М. Пришвина, А.С. Пушкина, А.И. Радищева, М.Е. Салтыков-Щедрин, А.Н. Скрябина, С.И. Танеева, К.А. Тимирязева, П.И. Чайковского. Во время Битвы за Москву здесь совершил подвиг политрук 185 дивизии Н.П. Бочаров. Он захватил немецкое орудие, уничтожил из него 4 немецкие боевые машины и 11 пулеметов. Н.П. Бочарову присвоено звание Героя Советского Союза. В Кли-

ну немцами был расстрелен 13-летний пионер Миша Балакирев за организацию сопротивления фашистам. Есть краеведческий музей (8-224-2-63-91), дом - музей П.И. Чайковского (539-81-96), дом - музей А.П. Гайдара (8-224-2-42-15), памятники архитектуры 16 - 19 вв., памятники советским воинам. Имеющиеся предприятия города значительно ухудшили его экологическое состояние. Проезд от Ленинградского вокзала.

Клинско-Дмитровская гряда — восточная часть Смоленско-Московской возвышенности, протянулась от верховий р. Сестры до верховий р. Дубны, водораздел между р. Волгой и Москвой-рекой. Высокая и сильнопересеченная часть МО, с узкими и глубокими долинами рек. Популярный и интересный район туристских походов.

Клязьма р. — одна из крупнейших рек МО. Начинается в Солнечногорском р-не (Кочергино), более 230 км течет по МО. Сток реки регулируется Клязьминским и Пироговским водохранилищами. Основные притоки в пределах МО: Уча, Воря, Шерна, Дрезна. В древности по Клязьме проходил важнейший водный путь из Владимира через Москву в Киев и Новгород, волоки через р. Яузу и р. Сходню вели на Москва-реку.

Коломна г. (Коломенский р-н) — стоит на слиянии Москвы-реки с Окой. Упоминается с 1177 г., охраняла Москву от татар с юга, здесь собирались русские войска перед Куликовской битвой. Связана с именами Дмитрия Донского, Сергия Радонежского, композитора А.А. Алябьева, писателя И.И. Лажечникова, дважды Героя Советского Союза летчика В.А. Зайцева. Есть краеведческий музей (8-361-2-21-43), музей боевой славы (8-261-2-12-98), музеи тепловозостроительного завода (8-261-3-83-54) и завода тяжелых станков (8-261-3-06-02); старинные монастыри 14 - 16 вв., памятники архитектуры 16 - 19 вв., мемориал советским воинам. Крупнейший центр машиностроения МО. Проезд: ст. Голутвин Казанской ж.д.

Композиторы — в МО жили и работали такие композиторы, как **А.А. Алябьев** (Васильево, Коломна, Пущино, Рязанцы, Юрасово), **М.А. Балакирев** (Клин), **А.П. Бородин** (Павловская Слобода), **С.С. Прокофьев** (Николина Гора), **С.В. Рахманинов** (Акатьево, Путятино), **А.Н. Скрябин** (Клин), **С.И. Танеев** (Дютьково, Звенигород, Клин), **П.И. Чайковский** (Ахтырка, Глебово-Избище, Звенигород, Клин, Майданово, Плещеево, Подушкино, Скобеево, Спас-Коркодино, Фроловское, Шихово), **Д.Д. Шостакович** (Барвиха).

Координаты географические: МО расположена в пределах 35^0 — 40^0 восточной долготы, 54^0 — 57^0 северной широты.

Кореньки (Клинский р-н) — здесь в 1999 г. археологами был найден целый скелет мамонта. Маршрут похода: Высокое — р. Нудоль — Кореньки — Тиликтино. Проезд: автобус от ст. Клин Октябрьской ж.д.

Королев г. (Мытищинский р-н) — центр космической промышленности, назван в честь С.П. Королева, конструктора космических кораблей. В городе есть историко-краеведческий музей (519-42-65), музей НПО «Энергия» (516-44-13), дом - музей М.И. Цветаевой (519-94-77), памятники архитектуры 18 - 20 вв. К югу от города — национальный парк “Лосиный Остров”. Проезд: ст. Подлипки Ярославской ж.д.

Красная Поляна (Мытищинский р-н) — один из самых близких к Москве населенных пунктов, захваченных во время Битвы за Москву немцами в конце ноября 1941 г. (25 км от Кремля). Немецкое командование предполагало отсюда обстреливать Москву из дальнобойной артиллерии. Жительница поселка сумела сообщить об этом в Москву. Контратакой частей 16 армии поселок был захвачен и пушки

уничтожены. Полностью поселок был освобожден 8 декабря 1941 г. В поселке есть памятник на братской могиле. Маршрут похода: ст. Луговая — оз. Круглое — Красная Поляна. Проезд: автобус от ст. Лобня Савеловской ж.д.

Красногорск г. (Красногорский р-н) — получил статус города в 1940 г. Есть музей антифашистов (563-32-95), музей механического завода “Зенит” (561-35-80), усадьба Знаменское-Губайлово, памятники архитектуры 17 - 19 вв., мемориал советским воинам, Центральный архив кинофотоматериалов. Крупный центр промышленности (изготавливают фотоаппараты, строительные машины). В окрестностях — прекрасные места для походов и массового отдыха. Маршрут похода: Красногорск — р. Банька — Светлые Горы — ст. Подрезково. Проезд: автобус от метро “Тушинская”.

Кубинка (Одинцовский р-н) — здесь во время Битвы за Москву находился штаб 82 мотострелковой дивизии 5 армии. В окрестностях Кубинки находится музей бронетанковой техники (592-24-06). Свободный доступ в музей — в День танкиста, в остальные дни — по предварительной договоренности. В музее можно познакомиться с образцами отечественной и зарубежной бронетанковой техники, в том числе и времен Великой Отечественной войны. Памятник на братской могиле. Маршрут похода: ст. Кубинка — Акулово — ст. Полушкино. Проезд с Белорусского вокзала.

Кузьминское (Волоколамский р-н) — здесь во время Битвы за Москву в тылу немцев на базе Волоколамского партизанского отряда в декабре 1941 г. была восстановлена советская власть, работал сельский совет, колхоз, лечили раненых советских воинов. В отряде подрывником воевал И.Н. Кузин, которому в феврале 1942 г. присвоено звание Героя Советского Союза. Маршрут похода: Теряево — Кузьминское — Грибаново. Проезд: автобус от ст. Волоколамск Рижской ж.д.

Лавриненко Д.Ф. (1914 - 1941) — выдающийся танкист Второй Мировой войны, старший лейтенант 1 гвардейской танковой бригады, командир танка Т-34. За время боев уничтожил 52 немецких танка, больше всех за все время 2 мировой войны. Отличился в боях за Серпухов, где экипажу танка удалось разгромить немецкую колонну, наступающую на город. В боях за Гусенево подбил 7 танков. Трижды горел, сменил несколько танков. Погиб 18 декабря 1941 г. во время боев за Горюны. Похоронен в братской могиле в Деньково Волоколамского р-на. Посмертно присвоено звание Героя России.

Ленинградское шоссе, 23 км — здесь на переднем крае Московской зоны обороны 1941 года установлен мемориальный комплекс в честь защитников Москвы — памятник ”Противотанковые ежи”. Проезд: автобус от метро “Речной вокзал”.

Лермонтов М.Ю. (1814 - 1841) — великий русский поэт и писатель. Родился в Москве, в Подмосковье бывал в Большакове, Новоиерусалимском монастыре, Лосино-Петровском, Малых Петрищах, Середникове, Тимонино, Троице-Сергиевой лавре, бывшей усадьбе Лужиных (ДЮТ).

Леса МО — занимают около 42% территории области (свыше 2 млн га). Основные породы деревьев: ель, сосна, береза, дуб. Леса МО выполняют защитные, водоохранные, санитарно-гигиенические и оздоровительные функции.

Лобня г. (Мытищинский р-н) — получила статус города в 1961 г. Есть музей боевой славы (577-10-04), Спасская церковь (1769 г., барокко). В черте города на оз. Киёво находится памятник природы — бывшее крупнейшее в России гнездовище озерных чаек. Во время Битвы за Москву — крайняя точка наступления немецко-

фашистских войск на Дмитровском направлении. В декабре 1941 г. наступающие немецкие танки остановили здесь зенитчики, 3 дня удерживая рубеж обороны. Около села Киёво установлен памятник — зенитное орудие, в городе есть памятники на братских могилах. Маршрут похода: ст. Лобня — Озерецкое — ст. Луговая. Проезд от Савеловского вокзала.

Лосиный Остров — национальный парк, находится на территории Мытищинского р-на и г. Москвы. В парке представлено все многообразие типов лесов МО, здесь охраняется 260 видов позвоночных животных, в т.ч. 185 видов птиц, 45 видов млекопитающих, 19 видов рыб. В парке выделена особо охраняемая территория, закрытая для посещений, по остальной части можно совершать прогулки и экскурсии. Есть музей народного быта и экологическая тропа (в районе ст. Лось Ярославской ж.д.).

Льялово (Солнечногорский р-н) — стоит на левом берегу р. Клязьма, связано с декабристом С.П. Трубецким. Известно самой древней в Европе неолитической стоянкой 3 тысячелетия до н.э. Во время Битвы за Москву здесь находился командный пункт К.К. Рокоссовского, совершил подвиг красноармеец Трояновский, закрывший собой от пули командира взвода. Есть церковь Рождества Богородицы (1800 г., классицизм), музей - художественная галерея, памятник на братской могиле, дом отдыха в бывшей усадьбе. Маршрут похода: ст. Крюково — 41 км Ленинградского шоссе — Льялово — р. Клязьма — Цесарка — ст. Фирсановка. Проезд: автобус от ст. Крюково Октябрьской ж.д.

Марфино (Мытищинский р-н) — бывшая усадьба Салтыковых. Сохранился главный дом, служебные постройки, парк с живописными прудами, церковь Рождества Богородицы (1707 г.), Петропавловская церковь (1770г., классицизм), могила крепостного архитектора В.И. Белозерова; памятник воинам, погибшим в 1941 г. Усадьба связана с именами М.Д. Быковского, Н.М. Карамзина, И.И. Левитана, П.С. Салтыкова. Маршрут похода: ст. Некрасовская — Троице-Сельцы — Марфино — Федоскино — ст. Луговая. Проезд: автобус от ст. Катуар Савеловской ж.д.

Мелихово (Чеховский р-н) — музей - заповедник (546-16-01, доб.23-09, 6-25-45), бывшая усадьба А.П. Чехова, связана с именами В.А. Гиляровского, И.И. Левитана. Есть памятник А.П. Чехову; школа, построенная Чеховым; церковь Рождества Христова (1757 г.). Маршрут похода: ст. Луч — Крюково — Мелихово — ст. Чехов. Проезд: автобус от ст. Чехов Курской ж.д.

Мещерская низменность — местность на востоке МО между долиной Москвы-реки и Смоленско-Московской возвышенностью. Начинаясь Измайловским парком в Москве, продолжается в Рязанской и Владимирской области. Характеризуется ровной поверхностью, неглубокими речными долинами, покрытыми в основном сосновыми лесами с обширными участками болот и торфяников, множеством озер. Возможно проведение лыжных и водных маршрутов.

Можайск г. (Можайский р-н) — стоит на Москве-реке, упоминается с 1231 г. Защищал Москву с запада, место военных действий в Смутное время, войну 1812 г., Битву за Москву. Есть историко-краеведческий музей (8-238-2-32-35), дом - музей художника С.В. Герасимова (8-238-2-13-70), памятники архитектуры 17 - 19 вв., памятники советским воинам, здесь похоронен командир 32 дивизии В.И. Полосухин. Центр полиграфии и швейной промышленности. Проезд от Белорусского вокзала.

Монастыри МО — в МО находится более 20 монастырских комплексов. Крупнейшие из них: Троице-Сергиева лавра (с 1340 г.), Новоиерусалимский монастырь (с 1656 г.), Саввино-Сторожевский монастырь (с 14 в.), Иосифо-Волоколамский мо-

настырь в Теряево (с 1479 г.), Покровский монастырь в Хотьково (с 1308 г.), Лужецкий монастырь в Можайске (с 1408 г.), Николо-Угрешский в г. Дзержинском (с 1380 г.), Старо-Голутвинский в Коломне (с 1374 г.) и др. Монастыри в Подмосковье были не только культурными и духовными центрами, но и важнейшими оборонительными сооружениями.

Монино (Щелковский р-н) — здесь находится музей военно-воздушных сил (526-33-27). В музее можно познакомиться с образцами авиационной техники, в том числе времен Великой Отечественной войны. Недалеко — бывшая усадьба Глинки Я.В.Брюса, фельдмаршала времен Петра 1, есть музей (971-37-18). Проезд от Ярославского вокзала.

Москва г. — столица не только Российской Федерации, но и центр Московской области, основана в 1147 г. Юрием Долгоруким. Москва — крупнейший мировой музейный центр, в нашем городе находится более 230 музеев. Территория нашего города составляет 994 кв. км, постоянного населения около 9 млн чел. Город разбит на 10 округов, каждый из которых делится на районы. В Москве — 9 железнодорожных вокзалов и 12 автостанций.

Москва-река — самая протяженная река в МО (502 км). Начинается в Можайском районе (ст. Дровнино), протекает через г. Москву и впадает в Оку около Коломны. Основные притоки: левые — Руза, Истра, Сходня, Яуза, Пехорка, Нерская; правые — Колочь, Сетунь, Пахра, Северка.

Мураново (Пушкинский р-н) — историко-культурный и природно-ландшафтный музей - усадьба (584-59-47), бывшая усадьба Е.А. Баратынского. Связана с именами С.Т. Аксакова, Н.В. Гоголя, А.Н. Майкова, В.Ф. Одоевского, Ф.И. Тютчева. Маршрут похода: ст. Ашукинская — Мураново — ст. Софрино. Проезд: ст. Ашукинская Ярославской ж.д.

Мытищи г. (Мытищинский р-н) — стоит на месте волока из р. Яузы в р. Клязьму. Упоминается с 15 в., название связано со сбором здесь “мыта” — пошлины за провоз товаров. С конца 18 в. снабжал Москву родниковой водой по водопроводу. Связан с именами Д.В. Давыдова, В.Г. Перова, В.И. Сурикова, Л.Н. Толстого. Есть историко-художественный музей (560-36-43), музеи заводов “Стройпластмасс”(582-44-13) и машиностроительного (586-63-42), памятники архитектуры 18 в. Крупный промышленный центр (изготавливаются вагоны метро, самосвалы, приборы). К востоку от Мытищ — национальный парк “Лосиный Остров”. Проезд от Ярославского вокзала.

Наро-Осаново (Одинцовский р-н) — крайняя точка наступления немцев во время Битвы за Москву на Можайском направлении. Здесь держала оборону 82 мотострелковая дивизия. Здесь, на 71 км Минского шоссе воздвигнут мемориал воинам 5 армии: памятник - танк. К северу находится Полецкое озеро — исток р. Нара. Маршрут похода: ст. Полушкино — Крутицы — Наро-Осаново — Головково — Крюково — Наро-Фоминск. Проезд: ст. Полушкино Белорусской ж.д.

Наро-Фоминск г. (Наро-Фоминский р-н) — стоит на р. Нара, центр текстильной промышленности. Связан с именами К.К. Станиславского, А.П. Чехова, событими войны 1812 г. Во время Битвы за Москву — место ожесточенных боев частей 33 армии. Линия фронта в течении 2 месяцев проходила через город по р. Нара. В истории обороны Наро-Фоминска отмечен подвиг экипажа танка КВ под командованием Георгия Хетагурова. 28 октября танк ворвался на занятую немцами часть Наро-Фоминска, в течение нескольких часов исколесил город, вызывая огонь на

себя, разведывая огневые точки врага, уничтожил немецкий штаб, несколько орудий и вернулся назад. Город награжден орденом Отечественной войны. Здесь есть историко-краеведческий музей (8-234-3-80-48), городище дьяковской культуры, памятники архитектуры, мемориал погибшим воинам. Маршрут похода: ст. Нара — музей — Таширово — ст. Латышская. Проезд: ст. Нара Киевской ж.д.

Нефедьево (Красногорский р-н) — место ожесточенных боев во время Битвы за Москву 1 - 4 декабря 1941 г. частей 16 армии. На этом участке фронта севернее г. Дедовска немцы силами более 100 танков пытались пробиться к Москве, но не смогли продвинуться вперед. Бои шли за каждый дом, село несколько раз переходило из рук в руки. Есть памятник на братской могиле. Маршрут похода: ст. Дедовск — Нефедьево — Петровское — ст. Снегири. Проезд: автобус от ст. Нахабино Рижской ж.д.

Николо-Урюпино (Красногорский р-н) — бывшая усадьба Голицыных (18 в.), есть Никольская церковь (1665 г.), памятник в честь испытания первой в нашей стране жидкостной ракеты (1933 г., под руководством С.П.Королева). Маршрут похода: ст. Опалиха — Николо-Урюпино. Проезд: автобус от метро “Тушинская”.

Никулино (Истринский р-н) — место подвига бойца 18 дивизии народного ополчения москвича Т. Лаврищева. Во время Битвы за Москву в декабре 1941 г., отступая от Истры и пытаясь задержать наши войска, фашисты взорвали плотину Истринского водохранилища. Истра разлилась на 50 метров. Около деревни Никулино была наведена паромная переправа. Когда осколком снаряда перебило трос парома, 18-летний Тимофей Лаврищев бросился в ледяную воду. Он схватил трос и, подплыв к берегу, передал его солдатам. Силы покинули Тимофея и он утонул. В деревне — братская могила, памятник жителям, погибшим в 1941-45 гг.; памятная доска, посвященная подвигу Т. Лаврищева. Маршрут похода: ст. Новоиерусалимская — Никулино — Ефимоново — ст. Холщевики. Проезд: автобус от ст. Истра Рижской ж.д.

Новопетровское (Истринский р-н) — место подвига семьи Кузнецовых во время Битвы за Москву. 17 декабря 1941 г. они отдали свой дом танкистам 1 гвардейской танковой бригады для строительства моста через р. Маглушу. Одиннадцатилетний Петя Кузнецов провел танки через минное поле, при этом получил сильную контузию. Мать и сын Кузнецовы награждены орденами Отечественной войны, на вновь отстроенном доме Кузнецовых — мемориальная доска. В окрестностях Новопетровского активно действовали два партизанских отряда. Партизаны минировали дороги, нарушали связь, нападали на немецкие гарнизоны. В Новопетровском установлен памятник погибшим партизанам. Маршрут похода: ст. Новопетровская — Скирманово — ст. Лесодолгоруково. Проезд от Рижского вокзала.

Озера — в МО находятся свыше 350 озер. По происхождению озера МО бывают моренно-ледниковыми, водно-ледниковыми, пойменными, карстовыми. Крупные озера МО: Сенеж (самое большое), Глубокое (самое глубокое), Долгое, Круглое, Медвежье, Нерское, Святое, Торбеево, Тростенское.

Ока р. — протекает в пределах МО от Серпухова до Луховиц на протяжении 204 км. Судоходна. Ниже Серпухова на левом берегу находится Приокско-Террасный заповедник. Основные притоки в пределах МО: левые — Протва, Нара, Лопасня, Каширка, Москва-река, Цна; правые — Беспута, Осетр. В 15 - 17 вв. — важнейший рубеж обороны от набегов татар.

Осетр р. — одна из крупнейших рек МО. Начинается в Тульской области, протекает в пределах МО на протяжении 160 км. Основные притоки в пределах МО: Мордвес, Березинка, Осетрик, Уница. Долина р.Уница является памятником природы.

Остафьево (Подольский р-н) — бывшая усадьба Вяземских, затем Шереметьевых. Связана с именами К.Н. Батюшкова, П.А. Вяземского, Н.В. Гоголя, А.С. Грибоедова, Д.В. Давыдова, В.А. Жуковского, Н.М. Карамзина, А.С. Пушкина. Здесь Н.М. Карамзин написал 7 томов “Истории государства Российского”. Есть музей (119-73-00), памятники П.А. Вяземскому, П.П. Вяземскому, В.А. Жуковскому, Н.М. Карамзину, А.С. Пушкину. Маршрут похода: ст. Бутово — Язово — Остафьево — ст. Щербинка. Проезд: автобус от ст. Щербинка Курской ж.д.

Осташево (Волоколамский р-н) — бывшая усадьба, сохранился флигель и служебные постройки 18 в., церковь - усыпальница Романовых (20 в.). Усадьба связана с именами декабриста А.Н. Муравьева, Н.Н. Муравьева, К.К. Романова. Во время Битвы за Москву — место ожесточенных боев в октябре 1941 г. воинов 316 Панфиловской дивизии. В окрестностях села сражались юные партизаны Володя Колядов и Толя Шумов. В Осташево есть краеведческий музей (8-236-7-04-47), памятники юным партизанам Подмосковья и воинам 316 дивизии. Маршрут похода: Осташево — Иваново — Палашкино — Руза. Проезд: автобус от ст. Волоколамск Рижской ж.д.

Остров (Ленинский р-н) — бывшая загородная царская резиденция, затем усадьба А.Д. Менщикова, А.Г. Орлова. От усадьбы сохранились только парк и служебные постройки. В селе находится выдающийся памятник архитектуры 16 в. — белокаменная Преображенская церковь. Маршрут похода: Молоково — Остров — Беседы — МКАД. Проезд: автобус от метро “Домодедовская”.

Отечественная война 1812 г. — основные военные действия во время войны с армией Наполеона на территории МО: Бородинское сражение, рейд русской армии вдоль р. Пахры к Тарутину, освобождение Вереи, Звенигорода, партизанское движение в районе Бронниц, Звенигорода, Истры, Можайска, Павловского Посада, Перхушково, Стремилова.

Павловский Посад г. (Павлово-Посадский р-н) — на р. Клязьма, упоминается с 1328 г., центр текстильной промышленности, развит народный промысел по изготовлению расписных платков, связан с именами Дмитрия Донского, С.Н. Сергеева-Ценского. Во время войны 1812 г. — в окрестных селах Вохна, Трубицыно, Назарево, Большие Дворы сражался партизанский отряд крестьянина Герасима Курина. Есть краеведческий музей (8-243-2-21-00), музей предприятия "Павлово-Пасадские шали" (8-243-2-01-67), памятники архитектуры 19 в. Маршрут похода: ст. Вохна — Субботино — Ямские леса — Ногинск. Проезд от Курского вокзала.

Палашкино (Рузский р-н) — место гибели во время Битвы за Москву командира 2 гвардейского кавалерийского корпуса Л.М. Доватора. В октябре — ноябре 1941 г. корпус участвовал в оборонительных боях в районе Волоколамска — Крюково. 13 декабря 1941 г. кавалеристы Доватора в районе деревни Троицкое (р. Москва) перешли линию фронта и с боями совершили рейд по тылам врага, громя их штабы, нарушая коммуникации, линии связи. 19 декабря 1941 г. около деревни Палашкино Л.М. Доватор был убит. Похоронен на Новодевичьем кладбище. Награжден посмертно званием Героя Советского Союза. В Москве его именем названа улица в Центральном округе. Около деревни Палашкино — памятник Л.М. Доватору. Маршрут похода: Руза — Палашкино — Иваново — Руза. Проезд: автобус от г. Руза.

Памятники археологические — в МО обнаружены более 800 археологических памятников. Это стоянки эпохи мезолита (9 - 6 тыс. до н.э.: Закубежье, оз. Тростенское, оз. Круглое), неолитические стоянки (поселения людей каменного века 5 - 2 тысячелетия до н.э.: Льялово, ст. Турист и др.), фатьяновские могильники (захоронения конца 3 - начала 2 тысячелетия до н.э.: Колодези, Икша и др.), городища дьяковской культуры (поселения 7 в. до н.э. — 7 в. н.э.: р. Комариха, Ярополец и др.), селища, курганы могильные (Борщево, Крюково, Мытищи и др.) и сторожевые (р. Ока), древние погосты (Хатунь, Карамлино) и др. С найденными материалами можно познакомиться в экспозициях районных краеведческих музеев. Самостоятельные раскопки археологических памятников запрещены.

Памятники архитектуры 14 в. — единственные сохранившиеся в МО памятники 14 в. — это Никольская церковь в Каменском (Наро-Фоминский р-н) и "Собор на Городке" в Звенигороде.

Памятники архитектуры 15 в. — находятся в Волоколамске, Саввино-Сторожевском монастыре, Троице-Сергиевой лавре.

Памятники архитектуры 16 в. — некоторые из них находятся в Беседах, Больших Вяземах, Верее, Дмитрове, Зарайске, Кашире, Микулино, Острове, Троице-Сергиевой лавре, Юркино.

Памятники архитектуры 17 в. — некоторые из них находятся в Архангельском, Бронницах, Зарайске, Иосифо-Волоколамском монастыре, Комягино, Котельниках, Николо-Урюпине, Новоиерусалимском монастыре, Пушкине, Саввино-Сторожевском монастыре, Середникове, Тайнинском, Уборах.

Памятники архитектуры 18 в. — некоторые из них находятся в Архангельском, Бородине, Валуеве, Глинках, Горенках, Гребневе, Дубровицах, Марфине, Молодях, Ольгове, Остафьеве, Осташево, Поливанове, Рай-Семеновском, Суханове.

Памятники архитектуры 19 в. — некоторые из них находятся в Архангельском, Абрамцеве, Белоомуте, Введенском, Воздвиженском, Дмитрове, Кашире, Радонеже, Федоскине.

Памятники архитектуры 20 в. — некоторые из них находятся в Архангельском, Битягово, Горках Ленинских, Осташево.

Памятники геологические — в МО находится около 200 геологических памятников, связанных с выходами горных пород, с характерными формами рельефа, с проявлением геологических процессов, карстовых явлений. Например: карьер Заборье около г. Серпухова (выходы самых древних пород в МО); Парамоновский овраг; выходы минералов и цветных камней, проявления карста.

Парамоновский овраг (Дмитровский р-н) — геологический памятник МО. Находится к северу от д. Парамоново в долине р. Волгуша. Здесь представлены разрез меловых отложений, белые и фиолетовые пески, черные глины, фосфориты, раковины аммонитов, минеральный источник. Маршрут похода: ст. Турист — р. Волгуша — Парамоново — ДЮТ — ст. Турист. Проезд: автобус от ст. Турист Савеловской ж.д.

Партизаны — на территории МО неоднократно развертывалась народная борьба с захватчиками. Так было во время нашествия французов в 1812 г. (Бронницы, Звенигород, Клин, Можайск, Павловский Посад, Перхушково). Во время Битвы за Москву партизанские отряды действовали в Волоколамском, Можайском, Рузском и других районах области. Здесь воевали Герои Советского Союза Зоя Космодемьянская (Петрищево), И.Н. Кузин (Кузьминское), С.И. Солнцев (оз. Глубокое), Вера

Волошина (Головково). В партизанском движении в 1941 г. участвовали и школьники: Миша Балакирев (Клин), Боря Кузнецов (Волоколамск), Витя Кусакин (Наро-Фоминск), Саша Хрусталев (Нудоль-Шарино), Володя Колядов и Толя Шумов (Осташево).

Переделкино (Ленинский р-н) — дачный поселок писателей, связан с именами многих советских писателей. Есть три мемориальных музея: дом - музей Б.Ш. Окуджавы (593-52-08), дом - музей Б.Л. Пастернака (934-51-75), дом - музей К.И. Чуковского (593-26-70); памятник К.И. Чуковскому. Есть Преображенская церковь (1819 г., ампир), здесь похоронены К.И. Чуковский, Б.Л. Пастернак. Маршрут похода: ст. Переделкино — Мичуринец — ст. Внуково. Проезд от Киевского вокзала.

Перемилово (Дмитровский р-н) — поселок на восточном берегу канала им. Москвы, в настоящее время входит в состав г. Яхрома. Бывшая усадьба С.С. Апраксина, сохранилась Вознесенская церковь (1792 г., классицизм). Во время Битвы за Москву немцам удалось захватить Яхрому и, переправившись через канал, захватить Перемилово. Создалась угроза окружения Москвы с севера. Контрударом частей 1 ударной армии немцы были выбиты из Перемилова за канал. На Перемиловских высотах воздвигнут мемориал в память 1 ударной армии. Маршрут похода: ст. Яхрома — Перемиловские высоты — Ильинское — ст. Дмитров. Проезд: ст. Яхрома Савеловской ж.д.

Пересвет г. (Сергиев-Посадский р-н) — самый молодой город МО (с 02 мая 2000 г.), бывший поселок Новостройка. Основан в 1948 году как испытательный полигон баллистических ракет. Назван в честь Александра Пересвета, монаха Троице-Сергиева монастыря, погибшего в Куликовской битве. Проезд: автобус от ст. Сергиев Посад Ярославской ж.д.

Пески, карьер (Коломенский р-н) — геологический памятник, находится к юго-востоку от ст. Пески. Добываются известняки, встречаются рисунчатые кремни, кристаллы пирита в небольших жеодах, ископаемые остатки организмов: брахиоподы, кораллы, морские ежи, молюски. Маршрут похода: ст. Пески — карьер — ст. Конев Бор. Проезд: ст. Пески Казанской ж.д.

Петрищево (Рузский р-н) — место подвига москвички партизанки З.А. Космодемьянской. 28 ноября 1941 г. при выполнении диверсионного задания она была схвачена немцами в д. Петрищево. Под пытками Зоя ничего не выдала немцам и на следующий день для устрашения местного населения была повешена. Похоронена на Новодевичьем кладбище. Посмертно ей присвоено звание Героя Советского Союза. В Петрищево работает музей Зои Космодемьянской (8-227-4-14-28), есть памятник в деревне и на развилке Минского шоссе у пос. Дорохово. В Москве именем Зои и ее брата Александра (Герой Советского Союза, танкист) названа улица в Северном округе. Маршрут похода: ст. Дорохово — Петрищево — ст. Шаликово. Проезд: автобус от ст. Дорохово Белорусской ж.д.

Петровское (Клинский р-н) — место подвига 14-летних школьниц Кати Дудукиной и Нюры Чесалиной. Во время Битвы за Москву они помогли бежать из немецкого плена 93 советским воинам. Село было освобождено 17 декабря 1941 г. моряками 84 бригады. Маршрут похода: Высоковск — Петровское — ст. Фроловское. Проезд: автобус от ст. Клин Октябрьской ж.д.

Пещеры — в МО известны около 100 пещер. Находятся они в долинах рек Десны, Каширки, Лопасни, Москва-реки, Оки, Пахры, Рожаи и др. Многие из них появились в результате добычи белого камня для строительства.

Писатели — в МО жили и работали такие известные писатели, как **С.Т. Аксаков** (Абрамцево, Клин, Мураново, Перхушково), **А.А. Ахматова** (Голицыно, Королев, Переделкино, Черкизово), **Е.А. Баратынский** (Артемьево, Мураново, Остафьево), **А.А. Блок** (Бабайки, Боблово, Клин, Тараканово, Шахматово), **М.А. Булгаков** (Архангельское, Барвиха), **А.П. Гайдар** (Голицыно, Клин), **А.И. Герцен** (Архангельское, Васильевское, Истра, Новогорск, Ново-Яковлевка, Перхушково, Пионерский, Покровское, Черная Грязь), **В.А. Гиляровский** (Картино, Красково, Малеевка, Мелихово), **Н.В. Гоголь** (Абрамцево, Большие Вяземы, Бронницы, Воскресенск, Мураново, Перхушково, Сергиев Посад, Троицкое-Кайнарджи, Черная Грязь), **А.М. Горький** (Берсеневка, Горки, Горки Ленинские, оз. Сенеж), **Г.Р. Державин** (Виноградово, Клин), **Ф.М. Достоевский** (Бронницы, Даровое, Зарайск, Троице-Сергиева лавра), **Н.М. Карамзин** (Авдотьино, Архангельское, Виноградово, Марфино, Остафьево), **И.А. Крылов** (Виноградово), **А.И. Куприн** (Большие Вяземы), **И.И. Лажечников** (Воскресенск, Ильинское, Коломна, Новлянское), **М.Ю. Лермонтов** (см.), **Н.А. Некрасов** (Витенево), **А.Н. Островский** (Городня, Сергиев Посад), **Б.Л. Пастернак** (Переделкино), **М.М. Пришвин** (Бирево, Дунино, Малеевка, Спас-Угол, Тяжино), **А.С. Пушкин** (см.), **А.Н. Радищев** (Клин, Пешки, Черная Грязь), **М.Е. Салтыков-Щедрин** (Абрамцево, Витенево, Ермолино, Клин, Сергиев Посад, Спас-Угол), **А.И. Солженицин** (Мисино, Переделкино, Тасино), **Л.Н. Толстой** (Большие Вяземы, Бородино, Зубцово, Клин, Красновидово, Крекшино, Любучаны, Мальвинское, Мещерское, Мытищи, Ольгово, Перхушково, Подъячево, Семеновское, Сергиев Посад, Серпухов, Спас-Торбеево), **И.С. Тургенев** (Абрамцево, Витенево, Серпухов), **М.И. Цветаева** (Голицыно, Королев, Удельная), **Д.И. Фонвизин** (Спас-Коркордино), **А.П. Чехов** (Бабкино, Васильевское, Васькино, Введенское, Глебово-Избище, Дютьково, Звенигород, Истра, Красково, Любимовка, Максимовка, Мелихово, Мещерское, Наро-Фоминск, Новоселки, Новый Быт, Пионерский, Полевщина, Семеновское, Серпухов, Талеж, Успенское, г. Чехов).

Площадь МО — 47 тыс. кв. км. МО по площади больше таких европейских государств, как Албания, Бельгия, Дания, Нидерланды, Швейцария.

Подмосковная Швейцария — так принято называть окрестности г. Звенигорода. Холмистый рельеф, лесистые гряды, хвойные леса, долина Москва-реки создают неповторимые ландшафты. Здесь расположены многочисленные дома отдыха, пансионаты, санатории, детские лагеря, это прекрасная местность для пеших и лыжных походов.

Подольск г. (Подольский р-н) — стоит на р. Пахре, известен с 17 в., крупный промышленный центр (машиностроение). Есть историко-мемориальный музей “Подолье” (137-92-39), краеведческий музей (7-47-31), музей истории ПТУ (5-74-74), усадьбы Дубровицы, Ивановское, Плещеево; памятники Подольским курсантам, летчику В.В. Талалихину, Центральный архив министерства обороны. Маршрут похода: ст. Подольск — “Кузнечики” — ст. Весенняя. Проезд от Курского вокзала.

Порецкое лесничество (Можайский р-н) — здесь находится памятник природы, уникальный лесной массив, посаженный в 1853-1888 гг. лесоводом К.Ф. Тюрмером. Им сформирован лесопарковый ландшафт с дорогами вдоль речек, с обзорными видовыми площадками. В с. Поречье — бывшая усадьба графа С.С. Уварова (середина 19 в.), церковь Рождества Богородицы (1804 г., классицизм), в парке представлена уникальная коллекция растений. Усадьба связана с именем В.А. Жу-

ковского. Маршрут похода: Поречье — Княжево — Осташево. Проезд: автобус от ст. Можайск Белорусской ж.д.

Приокско - Террасный биосферный заповедник (Серпуховской р-н) — находится на террасах левого берега р. Оки. Здесь охраняют и изучают редкие виды животных (зубры, бизоны, бобры) и растений (более 900 видов, в т.ч. ковыль, степной тюльпан и др.), ведется экологический мониторинг. В с. Данки — музей заповедника (296-90-63), зубровый питомник. Маршрут похода: ст. Ока — р. Сушка — Данки — Серпухов. Проезд: автобус от Серпухова.

Промыслы народные — в МО развиты такие народные промыслы, как изготовление деревянной игрушки (Бабенки, Богородское, Сергиев Посад), резьба по дереву (Ахтырка, Кудрино, Хотьково), гончарное искусство (Вербилки, Гжель), изготовление и роспись подносов (Жостово), шкатулок (Федоскино), производство расписных платков (Павловский Посад). С продукцией народных промыслов Подмосковья можно познакомиться в районных краеведческих музеях.

Протвино (Серпуховской р-н) — город науки, возникший на месте рубежа обороны 49 армии во время Битвы за Москву. Сражения здесь шли с конца октября до середины декабря 1941 г. Есть памятник советским воинам, восстановлены окопы, артиллерийские позиции. Маршрут похода: Серпухов — Протвино — Кременки. Проезд: автобус от Серпухова.

Птицы — в МО обитают около 250 видов птиц, в т.ч. такие, как воробей, ворона, глухарь, куропатка, поползень, рябчик, синица, снегирь, сорока, тетерев, цапля, ястреб. В Красную книгу РФ занесены 8 видов птиц (черный аист, беркут, орлан-белохвост, сапсан, балобан, кречет, змееяд, скопа), еще 53 вида нуждаются в охране.

Пушкин А.С. (1799 - 1837) — великий русский поэт и писатель. Родился в Москве, в Подмосковье бывал в Архангельском, Больших Вяземах, Захарове, Клину, Остафьеве, Перхушкове, Черной Грязи, Яропольце.

Радонеж (Сергиев-Посадский р-н) — древнее славянское поселение с 14 века по 1610 г., когда было уничтожено польскими интервентами. Здесь в детские годы жил Сергий Радонежский; по одной из версий, здесь родился Андрей Рублев. Сохранились валы древнего города, есть Преображенская церковь (1840 г., ампир), памятник Сергию Радонежскому. Маршрут похода: ст. Радонеж — Радонеж — Воздвиженское — Голыгино — ст. Калистово. Проезд: ст. Радонеж Ярославской ж.д.

Радужный водопад — памятник природы, находится на левом берегу р. Нара в 1 км выше моста на Варшавском шоссе. Представляет собой выход мощного родника, падающего с 5 м скального склона. Маршрут похода: Каменка — р. Нара — Каменское — ст. Нара. Проезд: автобус от ст. Подольск Курской ж.д.

Районы — МО разбита на 39 административных районов, включает 74 города, в т.ч. областного и федерального подчинения.

Растения — в МО произрастает свыше 1600 видов растений, из них 29 видов занесены в Красную книгу РФ, еще 200 видов нуждаются в охране. В МО можно найти такие лекарственные растения, как багульник, брусника, зверобой, липа, ландыш, мать-и-мачеха, пастушья сумка, пижма, подорожник, тысячелистник, череда, черемуха и др. Не следует собирать их вдоль шоссе, железных дорог, свалок и т.п.

Ратовский овраг (Наро-Фоминский р-н) — геологический памятник, находится к северо-западу от г. Вереи. Склоны сложены известняками, здесь найден уникальный минерал — ратовкит, встречается флюорит, щетки кварца, рисунчатые крем-

ни, халцедоны, выражены карстовые воронки. Маршрут похода: Верея — р. Ратовка — р. Протва — Борисово. Проезд: автобус до Вереи от ст. Дорохово Белорусской ж.д.

Редькино (Наро-Фоминский р-н) — место подвига лейтенанта Вашкевича во время Битвы за Москву. 3 января 1942 г., оставшись в захваченной немцами части деревни, он спрятался в снежном завале и в течении 18 часов корректировал огонь артиллерии, вызывая ее огонь на себя. Награжден орденом Красной Звезды. Маршрут похода: ст. Нара — Редькино — Таширово. Проезд: автобус от ст. Нара Киевской ж.д.

Рельеф МО — складывается из Верхне-Волжской низменности на севере, Смоленско - Московской возвышенности (в нее входит и Клинско - Дмитровская гряда), Мещерской низменности на востоке, Москворецко - Окской равнины на юге, Среднерусской возвышенности на юге за р. Окой.

Рогачево (Дмитровский р-н) — старинное купеческое село, есть Никольская церковь (1886 г.), краеведческий музей, памятники на братских могилах. Во время Битвы за Москву зимой 1941 г. школьники Сережа Агеев, Юра и Коля Репнины прятали и лечили 4 раненых красноармейцов. За поджог немецкого склада с лекарствами в селе были расстреляны школьники Алеша Астахов, Блохин М., Воинов С., Саша Глоба, Саша Кожинов, Борис Негин. Проезд: автобус от ст. Дмитров Савеловской ж.д.

Родники — естественные выходы на поверхность подземных вод. В Подмосковье это один из самых чистых источников питьевой воды в походе. Встречаются повсеместно на территории МО. Некоторые родники считают лечебными, целительными и святыми. Родники нуждаются в нашей помощи по их очистке от мусора, оборудовании водостока.

Рождествено (Истринский р-н) — во время Битвы за Москву 8 декабря 1941 г. в результате кровопролитных боев село было освобождено частями 9 гвардейской дивизии 16 армии. Отсупая, немцы подожгли все дома в селе, побросав в огонь раненых и пленных красноармейцев. Здесь установлен памятник на братской могиле, памятный знак около школы, есть церковь Рождества Христова (1823 г., классицизм). Маршрут похода: ст. Миитовская — Рождествено — ст. Снегири. Проезд: автобус от ст. Снегири Рижской ж.д.

Рубеж Славы — так называют рубеж, где во время Битвы за Москву был остановлен враг и от которого началось наступление наших войск в декабре 1941 г. По территории Московской области рубеж проходит от Иваньковского водохранилища — Малая Борщевка — Терехово — Трехсвятское — Куликово — Каналстрой — канал им.Москвы — Дмитров — Перемилово — Яхрома — Парамоново — Языково — Белый Раст — Луговая — Лобня — Красная Поляна — Ржавка — Крюково — Каменка — Баранцево — Бакеево — Нефедьево — Садки — Селиваниха — Ленино — Снегири — Рождествено — Аносино — Захарово — Обушково — Аксиньино — Козино — Ершово — Скоково — Шихово — Москва-река — Власово — Никольское — Васильевское — Полушкино — Наро-Осаново — Нарские Пруды — Акулово — Мякишево — Наро-Фоминск — Горчухино — Атепцево — Слизнево — Каменское — р. Нара — Каменка — Климовка — Ильино — свх. Марат — Колонтаевка — Стремилово — Бегичево — Высоково — Буриново — Калугино — Екатериновка — Павловка — Кременки — р. Протва — Дракино — р. Ока — далее южнее Тулы — Зендиково — Пятница — Верзилово — Серебрянные Пруды. Во

многих местах на “Рубеже Славы” находятся братские могилы, установлены памятники и мемориалы.

Рубежи обороны Москвы — во время Битвы за Москву при подготовке к обороне осенью 1941 г. с помощью мирного населения Москвы и Подмосковья, резервных соединений армии было создано несколько рубежей обороны (Вяземский, Можайский и др.). Они состояли из глубоких противотанковых рвов, бетонных ДОТов (долговременные огневые точки) и ДЗОТов (деревоземляные огневые точки), из металлических противотанковых “ежей”, траншей, окопов, лесных завалов и минных полей. Рубежи обороны проходили так же по улицам Москвы, которые перегораживали баррикады и “ежи”(по Окружной ж.д., Садовому и Бульварному кольцу). Сейчас эти рубежи обороны можно еще наблюдать на северном берегу р. Петрица (ст. Весенняя), к западу от г. Дедовска, на р. Чертановке в Битцевском лесу, у метро “Калужская” и “Битцевский парк”.

Румянцево (Истринский р-н) — место подвига летчика В.Е. Ковалева, направившего 14 декабря 1941 г. свой горящий истребитель на скопления немецких войск. Ковалев В.Е. посмертно награжден званием Героя Советского Союза, в Румянцево ему установлен памятник. Маршрут похода: ст. Румянцево — Рыбушки — Денькова — ст. Лесодолгоруково. Проезд от Рижского вокзала.

Русавкинский карьер (Балашихинский р-н) — геологический памятник, находится около д. Русавкино-Поповщино. Добывают известняки и доломиты, встречаются кварцевые и кальцитовые жеоды с аметистами, ископаемые остатки организмов: брахиоподы, кораллы. Маршрут похода: ст. Черное — Новомилет — Русавкино-Поповщино - ст. Овражки. Проезд: автобус от ст. Железнодорожная Горьковской ж.д.

Рыбы — в МО еще обитают около 30 видов рыб, таких, как верховка, гольян, ерш, жерех, карась, карп, лещ, окунь, плотва, пескарь, судак, щука, язь.

Свалки мусора — на территории МО находятся свыше 350 свалок (полигонов захоронения отходов), как разрешенных, так и диких. Например, в районе Икши, Подольска, Слизнева, Хметьева (Солнечногорск), Электроуглей и др. В Сергиев-Посадском районе к западу от с. Богородское находится полигон захоронения радиоактивных отходов. При обнаружении в походах неразрешенных (диких) свалок можно обращаться в Мособлкомприроду (ул. Обручева, 46). Не рекомендуется в походах останавливаться на ночлег в районе свалок и использовать воду, текущую оттуда.

Сенеж оз. (Солнечногорский р-н) — одно из крупнейших озер МО, площадью 15,4 кв.км, средняя глубина 2 м, образовано плотиной на р. Сестре. В озере водится окунь, щука, линь, карась, ерш, плотва. На берегах — базы отдыха, пансионаты. Маршрут похода: ст. Подсолнечная — оз. Сенеж — Тимоново. Проезд: ст. Подсолнечная Октябрьской ж.д.

Сергиев Посад г. (Сергиев-Посадский р-н) — возник в 15 в. вокруг Троице-Сергиевого монастыря. Есть историко-художественный музей - заповедник в Лавре (8-254-4-53-56, 4-57-21), музей игрушки (8-254-4-41-01), памятники архитектуры 15 - 19 вв., памятники Сергию Радонежскому, С.И. Мамонтову. Маршрут похода: Сергиев Посад — Смена — Торбеево озеро — Березняки — ст. 76 км. Проезд от Ярославского вокзала.

Сергий Радонежский (1321 - 1391) — выдающийся русский православный и политический деятель. Основал в МО несколько монастырей, в т.ч. Троицкий, Высоцкий в Серпухове, Старо-Голутвинский в Коломне. Канонизирован Русской Право-

славной Церковью. В МО с его именем связаны Коломна, Радонеж, Сергиев Посад, Серпухов, Хотьково.

Серебряные Пруды (Серебряно-Прудский р-н) — стоит на р. Осетр, известны с 16 века как укрепление на южных границах России, родина маршала В.И. Чуйкова. Во время Битвы за Москву — крайняя точка наступления немецко-фашистских войск на юго-восточном направлении, освобождены 7 декабря 1941 г. войсками 10 армии. Есть дом - музей маршала В.И. Чуйкова (8-267-2-24-80), памятник на братской могиле. Маршрут похода: Серебряные Пруды — Куребино — Лишняги — Подхожее. Проезд от Павелецкого вокзала.

Середниково (Солнечногорский р-н) — бывшая усадьба Столыпиных, связана с пребыванием здесь М.Ю. Лермонтова в 1829 - 1832 гг. Есть памятник М.Ю. Лермонтову, сейчас усадьба на реставрации, парк усадьбы является памятником природы. Рядом — церковь Митрополита Алексия (1693 г.). Маршрут похода: ст. Малино — Середниково — ст. Фирсановка. Проезд: автобус от ст. Фирсановка Октябрьской ж.д.

Серпухов г. (Серпуховской р-н) — стоит на устье р. Нара. Упоминается с 1328 г., оборонял Москву с юга от татарских набегов. Связан с именами Сергия Радонежского, Владимира Храброго, первого русского картографа Ф.И. Соймонова, А.П. Чехова, танкиста Д.Ф. Лавриненко, родина Героев Советского Союза Н.М. Севрюкова и О.Н. Степанова. Во время Битвы за Москву в течение октября — декабря 1941 г. город защищали воины 49 армии, линия фронта проходила в 15 - 20 км от города. Серпухов награжден орденом Отечественной войны. Есть историко-художественный музей (2-15-59), памятники архитектуры 16 - 19 вв., памятник советским воинам. Крупный центр промышленности. К востоку от Серпухова находится Приокско-Террасный заповедник. Маршрут похода: ст. Серпухов — р. Нара — Рай-Семеновское. Проезд от Курского вокзала.

Скалы — в Подмосковье известны скальные обнажения в районе Подольска (левый берег р. Пахры, ниже ж.д. моста), Полушкино (левый берег р. Москвы, выше Васильевского), р. Рожаи (правый берег, выше Никитского).

Скирманово (Рузский р-н) — во время Битвы за Москву в ноябре 1941 г. части 16 армии нанесли здесь контрудар по сосредоточенным для наступления немецким войскам. В ходе ожесточенных боев 12 - 14.11.41 г. немцы потеряли здесь более 80 танков и 3,5 тысяч человек и не смогли наступать с этого рубежа. Есть памятник - танк, братская могила. Маршрут похода: ст. Новопетровская — Скирманово — Деньково — ст. Лесодолгоруково. Проезд: автобус от ст. Новопетровская Рижской ж.д.

Снегири (Истринский р-н) — во время Битвы за Москву крайняя точка наступления немецко-фашистских войск на Волоколамском направлении. Здесь оборонялась и наступала 9 гвардейская дивизия 16 армии. Есть историко-военный музей (8-231-6-62-84), экспозиция танков и артиллерии времен войны, мемориал советским воинам и погибшим жителям окрестных деревень, братские могилы, часовня. Здесь же могила дважды Героя Советского Союза генерала А.П. Белобородова, бывшего командира 9 гвардейской дивизии. Маршрут похода: ст. Снегири — Селиваниха — ст. 50 км. Проезд от Рижского вокзала.

Спасс (Волоколамский р-н) — место ожесточенных боев во время Битвы за Москву частей 16 армии с 16 по 27 октября 1941 г. Более 150 немецких танков пытались прорваться здесь к Волоколамску, но были остановлены. Так, только в одном бою 25.10.41 г. младший сержант 289 противотанкового полка П.Д. Стемайсов, заменив

убитого командира орудия, уничтожил 8 немецких танков. П.Д. Стемайсову был присвоено звание Героя Советского Союза. В селе есть памятник на братской могиле, Преображенская церковь (1791 г., классицизм). Маршрут похода: ст. Дубосеково — Сапегино — Спасс — Рюховское — ст. Волоколамск. Проезд: автобус от ст. Волоколамск Рижской ж.д.

Старая Ситня (Ступинский р-н) — здесь по левобережью р. Каширки и в долинах ее левых притоков отмечены выходы известняков, карстовые воронки; можно найти агаты, халцедон, жеоды со щетками мелкокристалического кварца. Маршрут похода: ст. Ступино — Вальцово — Старая Ситня — ст. Жилево. Проезд: автобус от ст. Ступино Павелецкой ж.д.

Стеблево (Волоколамский р-н) — место подвига "Волоколамских мальчишей" во время Битвы за Москву. 15 декабря 1941 г. подвижная группа 30 армии выбила немцев из деревни и ушла дальше по тылам врага. Местные ребята разобрали трофейное оружие и до подхода наших частей в течении двух дней под руководством И.Е. Володина отбивали попытки немцев вернуться в деревню. Маршрут похода: Теряево — Стеблево — Кузьминское — Теряево. Проезд: автобус от ст. Волоколамск Рижской ж.д.

Стремилово (Чеховский р-н) — здесь во время Битвы за Москву проходил рубеж обороны 17 дивизии (бывшей дивизии народного ополчения) 43 армии. Более 2 месяцев дивизия героически удерживала немцев и 25 декабря 1941 г. перешла в наступление на Малоярославец. В селе создан мемориальный комплекс, есть памятник на братской могиле. Маршрут похода: ст. Чехов — Стремилово — Тарутино. Проезд: автобус от ст. Чехов Курской ж.д.

Строково (Волоколамский р-н) — место подвига 11 саперов Панфиловской дивизии под командованием младшего лейтенанта П.И. Фирстова, совершенным во время Битвы за Москву 17-18 ноября 1941 г. Ценой собственной жизни они не пропустили наступающие немецкие танки, уничтожив 7 из них. Герои посмертно награждены орденами Ленина, в деревне Строково на братской могиле им установлен памятник, а так же мемориал на 114 км Волоколамского шоссе. Маршрут похода: ст. Дубосеково — Нелидово — 114 км Волоколамского шоссе — Строково — Гусенево — ст. Чисмена. Проезд: автобус до Голубцово от г. Волоколамска.

Суханово (Ленинский р-н) — дом отдыха Союза архитекторов, бывшая усадьба Волконских (конец 18 века). Здесь сохранились главный дом, флигели, служебные постройки, парк с прудами и беседкой, скульптура П.П. Соколова "Дева с разбитым кувшином". Маршрут похода: ст. Калинина — Федюково — р. Гвоздянка — Суханово — Дрожжино — ст. Бутово. Проезд: автобус от ст. Расторгуево Павелецкой ж.д.

Талалихин В.В. (1918 - 1941) — советский летчик, родился в Москве, впервые в мире совершил ночной таран (07.08.1941 г.), сбив немецкий самолет (д. Степыгино, Чеховский р-н). Аэродром Талалихина находился в окрестностях Подольска в "Кузнечиках" (здесь ему установлен памятник). Награжден званием Героя Советского Союза, погиб 27 октября 1941 г. в районе пос. Каменка на р. Нара, похоронен на Новодевичьем кладбище. Его именем названа улица в Центральном округе Москвы.

Точка высшая МО — 310 м (Смоленско-Московская возвышенность), находится около д. Шапкино (Можайский р-н). Маршрут похода: ст. Дровнино — исток Москва-реки — Шапкино — ст. Уваровка. Проезд: ст. Уваровка Белорусской ж.д.

Троице-Сергиева лавра (Сергиев-Посадский р-н) — монастырь, основан Сергием Радонежским в 1340 г., духовный центр России, сыграл большую роль в истории России. Дмитрий Донской получил здесь благословение на битву с татарами, монахи этого монастыря Пересвет и Ослябя участвовали в Куликовской битве, в Смутное время монастырь 16 месяцев отбивал атаки поляков, здесь укрывался Петр I, здесь работал Андрей Рублев, монастырь посещали Н.В. Гоголь, Ф.М. Достоевский, М.Ю. Лермонтов, Л.Н. Толстой. Сейчас здесь расположена духовная семинария и академия Русской Православной Церкви. На территории монастыря находятся архитектурные памятники 15-18 вв., историко-художественный музей - заповедник (8-254-4-53-56, 4-57-21). Ансамбль Троице-Сергиевой лавры включен ЮНЕСКО в каталог памятников всемирного значения “Список вечного наследия”. Проезд: ст. Сергиев Посад Ярославской ж.д.

Уборы (Одинцовский р-н) — здесь находится шедевр русской архитектуры — Спасская церковь, построенная в 1697 г. архитектором Я.Г. Бухвостовым в стиле барокко. Маршрут похода: Успенское — Уборы — Петрово-Дальнее. Проезд: автобус от ст. Одинцово Белорусской ж.д.

Уваровка (Можайский р-н) — во время Битвы за Москву в окрестностях Уваровки действовали 3 партизанских отряда. В конце декабря 1941 г. в поселке была замучена и казнена партизанка А.М. Дрейман и ее новорожденный сын. Родина Героя Советского Союза летчика М.К. Вербицкого, его именем названа улица в Уваровке и средняя школа, установлена мемориальная доска. Памятник на братской могиле. Маршрут похода: ст. Уваровка — Валуево — Бородино — ст. Бородино. Проезд от Белорусского вокзала.

Усадьба — это исторический тип поселения людей, характеризуется комплексом жилых, хозяйственных, садово-парковых и др. построек, составляющих единое хозяйственное и архитектурное целое. Типовая дворянская усадьба включает в себя барский дом, служебные постройки (кухню, кладовые, конюшни, оранжереи и т.п.), сад, парк, церковь. В МО можно познакомиться с такими усадьбами, как Архангельское, Валуево, Введенское, Марфино, Остафьево, Суханово, Ярополец и др. Многие усадьбы стали музеями, домами отдыха, охраняются как памятники истории и культуры.

Ученые — с МО связаны имена известных российских ученых: **А.Н. Бах** (Дунино, Немчиновка, Николина Гора), **А.Н. Бекетов** (Гудино, Шахматово), **Я.В. Брюс** (Монино), **В.Р. Вильямс** (Луговая), **П.Л. Капица** (Дунино, Немчиновка, Николина Гора), **С.В. Ковалевская** (Семенково), **С.П. Королев** (Барвиха, Звездный Городок, Королев г., Николо-Урюпино), **П.А. Кропоткин** (Дмитров), **И.В. Курчатов** (Барвиха), **Д.И. Менделеев** (Боблово, Бабайки, Клин, Подъячево, Покровское, Спас-Угол, Тараканово, Шахматово), **И.И. Мечников** (Бабайки), **А.С Попов** (Бабайки, Боблово), **Н.М. Пржевальский** (Большие Вяземы, Константиново), **Ф.И. Соймонов** (Васильевское, Серпухов), **В.Н. Татищев** (Болдино), **К.А. Тимирязев** (Бабайки, Клин), **О.Ю. Шмидт** (Мозжинка, Николина Гора). Теперь в МО есть 28 города: Дубна, Королев, Протвино, Пущино, Троицк, Черноголовка, где развивается наука.

Федоскино (Мытищинский район) — село, известное своим художественным промыслом — миниатюрной живописью маслом на изделиях, покрытых черным лаком (шкатулках, табакерках). Здесь работает фабрика миниатюрной живописи, музей (577-85-45). В селе есть действующая деревянная Никольская церковь (1875 г.); де-

ревянный дом 19 века купца П.В. Лакутина, основавшего промысел; памятник односельчанам, погибшим в 1941-45 гг.; памятник матросу Железнякову, родившемуся здесь. Маршрут похода: ст. Луговая — Федоскино — Марфино — Троице-Сельцы — ст. Некрасовская. Проезд: автобус от ст. Катуар Савеловской ж.д.

Хатанки (Волоколамский р-н) — в этой деревне во время Битвы за Москву при немецкой оккупации действовал подпольный госпиталь, где 3 месяца население скрывало и лечило 13 раненых бойцов Красной Армии. Деревня была сожжена немцами, часть жителей расстрелена. Проезд: автобус от ст. Волоколамск Рижской ж.д.

Художники: в Подмосковье жили и работали такие живописцы, как **А.М. Васнецов** (Абрамцево, Ваньково, Клин), **В.М. Васнецов** (Абрамцево, Ахтырка, Ваньково, Клин, Куркино, Орудьево, Усово), **М.А. Врубель** (Абрамцево), **Дионисий** (Теряево), **А.И.Куинжди** (Бабайки, Боблово), **И.И. Левитан** (Абрамцево, Бабкино, Введенское, Горенки, Дютьково, Зайцево, Звенигород, Истра, Максимовка, Марфино, Мелихово, Мещерино, Полевщина, Саввинская Слобода, Тимоново, Успенское), **М.В. Нестеров** (Абрамцево, Ваньково, Жуковка, Зайцево), **В.Г. Перов** (Мытищи, Стрелково), **В.Д. Поленов** (Абрамцево, Ваньково, Жуковка), **И.Е. Репин** (Абрамцево, Бабайки, Боблово, Ваньково), **Андрей Рублев** (Звенигород, Радонеж, Троице-Сергиева лавра), **А.К. Саврасов** (ДЮТ, Дютьково, Звенигород, Саввинская Слобода), **В.А. Серов** (Абрамцево, Архангельское, Ваньково, Жуковка, Мещерино), **В.И. Суриков** (Абрамцево, Мытищи).

Шахматово (Солнечногорский р-н) — историко-литературный и природный заповедник им. А.А. Блока, бывшая усадьба А.Н. Бекетова и А.А. Блока. Здесь с 1881 по 1916 гг. жил поэт А.А. Блок. Усадьба была уничтожена в 1921 г., сейчас восстановлен главный дом, флигель, в соседнем селе Тараканово восстановлено здание земской школы, где расположена экспозиция музея А.А. Блока (994-04-67), проводятся Блоковские праздники. Маршрут похода: Тараканово — Шахматово — Боблово — Доршево. Проезд: автобус до Тараканово от ст. Подсолнечная Октябрьской ж.д.

Шевляково (Клинский р-н) — место подвига младшего лейтенанта 348 дивизии Н.С. Шевлякова, который в боях за деревню Кобелево 12 декабря 1941 г. закрыл собой амбразуру немецкого дота. Посмертно награжден званием Героя Советского Союза. Село переименовано в Шевляково. Маршрут похода: ст. Стреглово — Шевляково — ст. Клин. Проезд: автобус от ст. Клин Октябрьской ж.д.

Щелковский карьер (Щелковский р-н) — геологический памятник, находится на левом берегу р. Клязьма ниже г. Щелково. Добываются доломиты и известняки, встречаются щетки кварца и аметиста, рисунчатый кремень и халцедон, росты белемнитов, кораллы. Маршрут похода: ст. Гагаринская — карьер — Гребнево — ст. Фрязино. Проезд: ст. Гагаринская Ярославской ж.д.

Ядровское лесничество (Шаховской р-н) — здесь находится памятник природы, растут одни из самых древних деревьев в МО, три кедра возрастом более 600 лет. Маршрут похода: ст. Муриково — Княжьи Горы — Ядровское лесничество — ст. Шаховская. Проезд: автобус от ст. Шаховская Рижской ж.д.

Языково (Дмитровский р-н) — место ожесточенных боев во время Битвы за Москву моряков 71 стрелковой бригады. В ходе боев с 1 по 6 декабря 1941 г. село трижды переходило из рук в руки. Немцы сожгли здесь 25 раненых красноармейцев. Памятники на братских могилах на восточной окраине Языково и на дороге в Борносово. Здесь похоронено 670 человек, отдавших свою жизнь только за это село. Сохранилась колокольня бывшей церкви Рождества Христова (1900 г.). Маршрут по-

хода: ст. Турист — ДЮТ — Парамоново — Языково — ст. Икша. Проезд: автобус до Парамоново от ст. Турист Савеловской ж.д.

Якшино (Шаховской р-н) — во время Битвы за Москву при немецкой оккупации здесь действовал подпольный госпиталь Шаховских партизан, в котором лечились 83 советских бойца. В деревне установлен мемориальный знак. Маршрут похода: ст. Бухолово — Якшино — ст. Шаховская. Проезд: автобус от ст. Шаховская Рижской ж.д.

Ярополец (Волоколамский р-н) — здесь находятся бывшие усадьбы Гончаровых и Чернышевых. Здесь в 1833 г. был А.С. Пушкин, жил декабрист З.Г. Чернышев, работает музей (8-236-6-31-56). Парки усадеб являются памятниками природы, в окрестностях Яропольца обнаружены дьяковские городища. Во время Битвы за Москву — место ожесточенных боев в октябре 1941 г. полка курсантов Московского училища им. Верховного Совета. Пройдя пешком 85 км, курсанты заняли оборону от Яропольца до Лотошино и задержали здесь врага до подхода резервов. Есть памятник на братской могиле. Маршрут похода: ст. Благовещенское — Ярополец — Волоколамск. Проезд: автобус от ст. Волоколамск Рижской ж.д.

Яхрома г. (Дмитровский р-н) — получила статус города в 1940 г., центр текстильной промышленности. Есть музей прядильно-ткацкой фабрики (Дом культуры), памятники фабричной архитектуры 19 в., Троицкая церковь (1895 г., неоклассицизм). На юго-западной окраине — горнолыжный центр “Болен”. Во время Битвы за Москву — в место ожесточенных боев с 28.11. по 8.12.41 г. Здесь совершил подвиг лейтенант Н. Харлов. Во время боя он пробрался к немецкому орудию и гранатой уничтожил его расчет. Потом открыл огонь из этого орудия по немецким танкам, но был убит. Его именем названа улица в Яхроме. Во время боя за здание горсовета 15-летний Коля Васильев пробрался на чердак здания и гранатами уничтожил 2 пулемета врага, награжден медалью “За боевые заслуги”. В городе есть памятники на братских могилах воинов, мемориал на Перемиловских высотах. Маршрут похода: ст. Яхрома — Перемилово — г. Дмитров. Проезд от Савеловского вокзала.

Схема " Природные

1 — Боровский курган
2 — Верхнее Мячково
3 — Воскресенский карьер
4 — Глубокое озеро
5 — Голутвинский карьер
6 — Горки Ленинские
7 — Гремячий водопад
8 — Завидовский национальный парк
9 — Збышки
10 — исток Москвы-реки
11 — канал им.Москвы
12 — Лосиный остров
13 — Парамоновский овраг.
14 — Пески
15 — Подольск (выходы скал)

объекты Подмосковья "

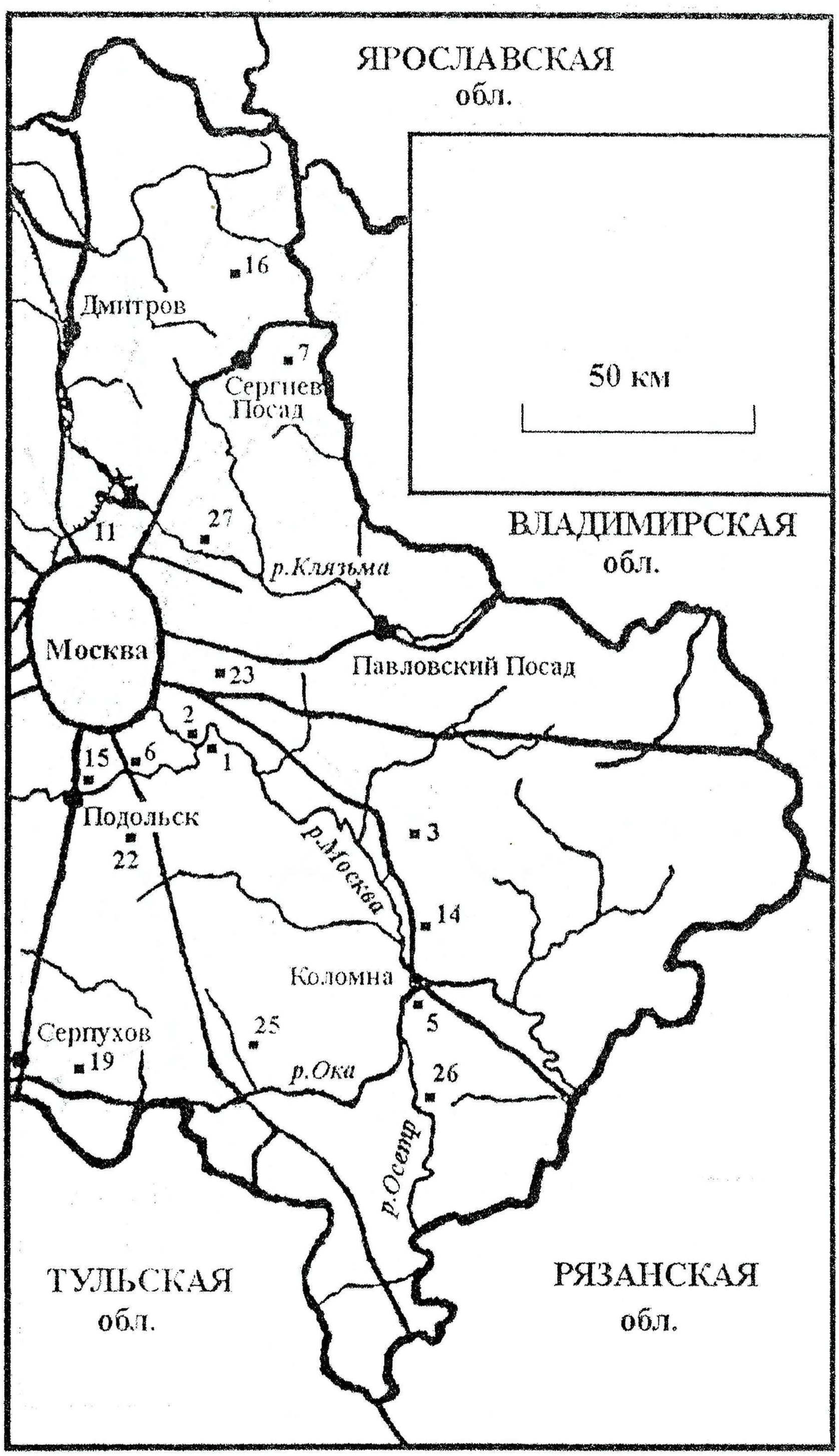

16 — полигон захоронения радиоактивных отходов
17 — Полушкино (выходы скал)
18 — Порецкое лесн.
19 — Приокско-террасный заповедник
20 — Радужный водопад
21 — Ратовский овраг
22 — Рожая р. (выходы скал)
23 — Русавинский карьер
24 — Сенеж, озеро
25 — Старая Ситня
26 — Уница р.
27 — Щелковский карьер
28 — Ядровское лесничество

Схема " Историко-культурные

1 — Абрамцево
2 — Авдотьино
3 — Архангельское
4 — Беседы
5 — Боблово
6 — Богородское
7 — Болдино
8 — Большие Вяземы
9 — Валуево
10 — Введенское
11 — Гжель
12 — Горки Ленинские
13 — Дединово
14 — Деулино
15 — Дрожжино
16 — Дубровицы
17 — Дунино
18 — Душеново
19 — Дютьково
20 — Ершово
21 — Жостово
22 — Закубежье
23 — Зарайск
24 — Захарово

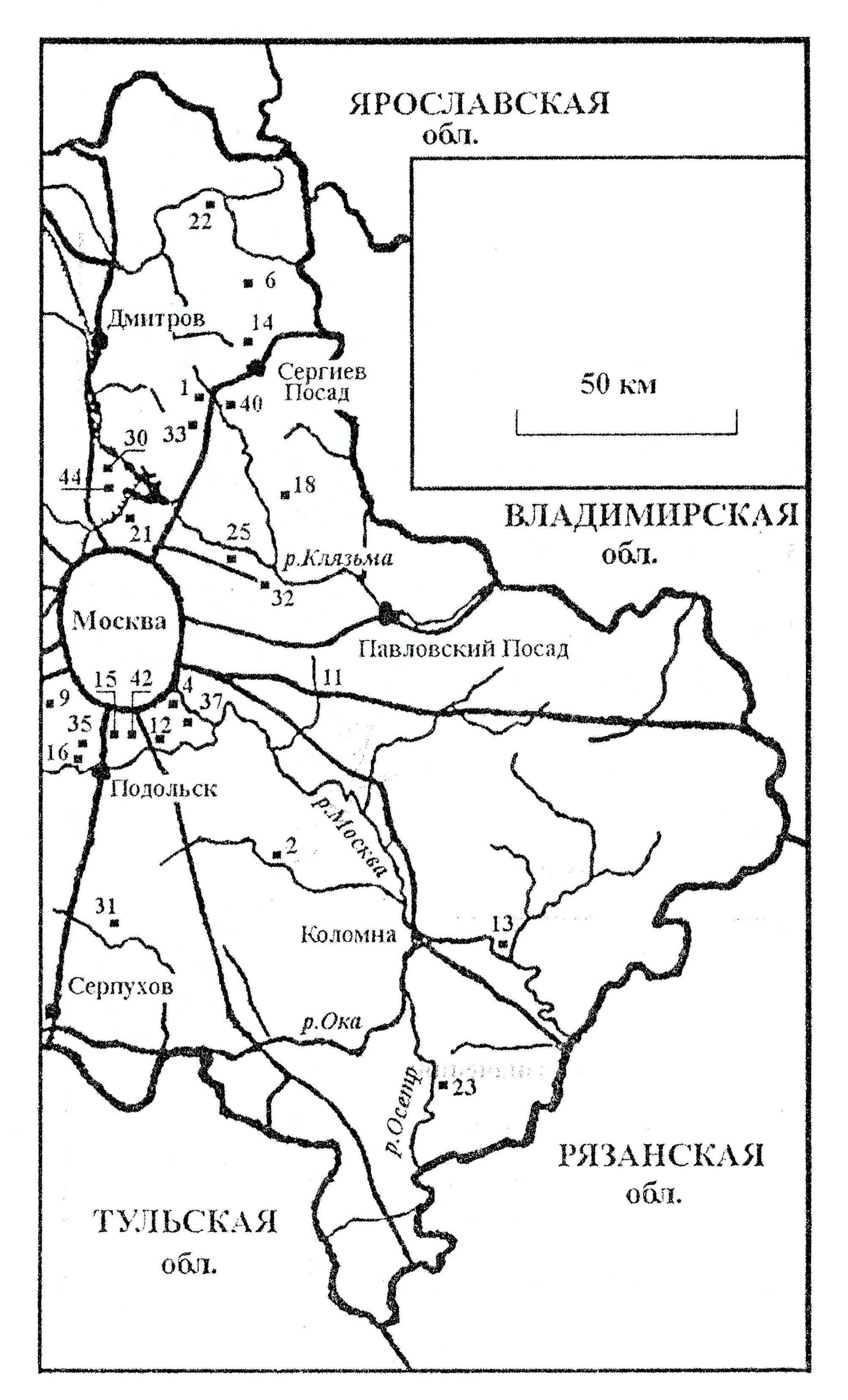

25 — Звездный Городок
26 — Звенигород
27 — Каменское
28 — Кореньки
29 — Льялово
30 — Марфино
31 — Мелихово
32 — Монино
33 — Мураново
34 — Николо-Урюпино
35 — Остафьево
36 — Осташево
37 — Остров
38 — Переделкино
39 — Поречье
40 — Радонеж
41 — Середняково
42 — Суханово
43 — Уборы
44 — Федоскино
45 — Шахматово
46 — Ярополец

Схема "Памятные места

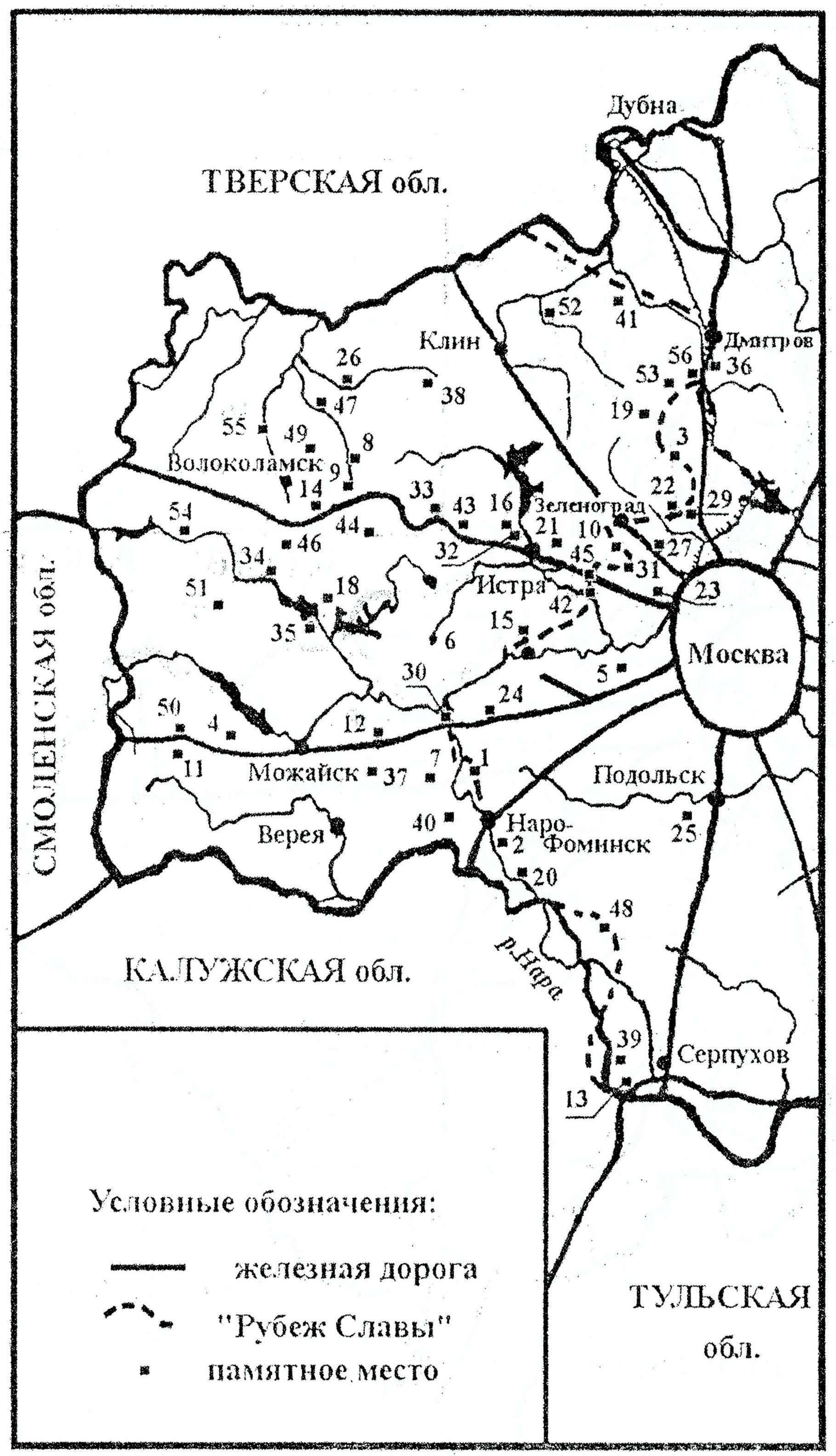

1 — Акулово
2 — Атепцево
3 — Белый Раст
4 — Бородино
5 — Власиха
6 — Глубокое оз.
7 — Головково
8 — Горки
9 — Гусенево
10 — Дедово-Талызино
11 — Долина Славы
12 — Дорохово
13 — Дракино
14 — Дубосеково
15 — Ершово
16 — Ефимоново
17— Зендиково
18 — Иваново
19 — Каменка
20 — Каменское
21 — Кашино
22 — Красная Поляна
23 — Красногорск
24 — Кубинка
25 — "Кузнечики"
26 — Кузьминское
27 — Ленинградское шоссе, 23 км
28 — Лишняги
29 — Лобня

Битвы за Москву"

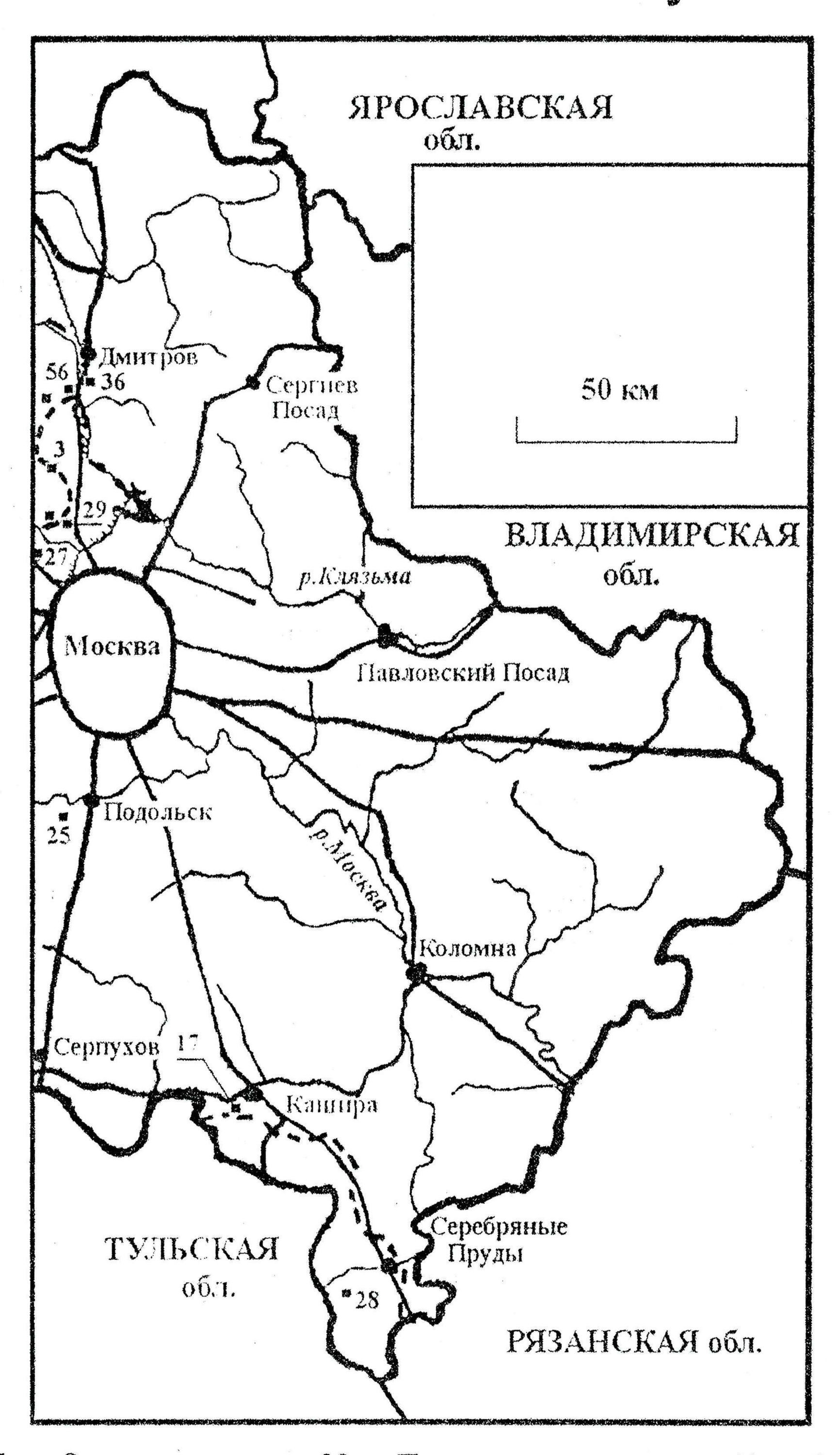

30 — Наро-Осаново
31 — Нефедьево
32 — Никулино
33 — Новопетровское
34 — Осташево
35 — Палашкино
36 — Перемилово
37 — Петрищево
38 — Петровское
39 — Протвино
40 — Редькино
41 — Рогачево
42 — Рождествено
43 — Румянцево
44 — Скирманово
45 — Снегири
46 — Спасс
47 — Стеблево
48 — Стремилово
49 — Строково
50 — Уваровка
51 — Хатанки
52 — Шевляково
53 — Языково
54 — Якшино
55 — Ярополец
56 — Яхрома

СПИСОК МУЗЕЕВ МОСКОВСКОЙ ОБЛАСТИ

Населенный пункт	Наименование музея	телефон
Абрамцево	Историко-художественный и литературный музей-заповедник “Абрамцево”	584-55-33 3-24-70
Авдотьино	Музей Н.И. Новикова “Усадьба Авдотьино”	нет
Апрелевка	Завода грамзаписи	49-04
Архангельское	Музей - усадьба	561-97-85
Балашиха	Картинная галерея	521-12-21
Балашиха	Краеведческий музей	529-02-13
Белая Дача	Агрофирмы “Белая Дача”	559-96-66
Белая Колпь	музей Муравьевых	
Боблово	Дом-усадьба Д.И. Менделеева	2-82-27
Богородское	Музей-ассортиментный кабинет фабрики “Богородский резчик”	584-57-28 доб.2-61
Большие Вяземы	Историко-литературный музей-заповедник А.С. Пушкина	598-24-04
Бородино	Военно-исторический музей-заповедник	5-10-57, 5-10-46
Бронницы	Краеведческий (школа № 12)	6-62-43
Васильевское	Боевой славы 50 дивизии (школа)	592-14-67
Вербилки	Завода “Фарфор Вербилок”	587-25-70
Верея	Историко-краеведческий	нет
Видное	Истории Московской областной милиции	541-19-10
Волоколамск	Историко-архитектурный	2-33-52
Вороново	Картинная галерея	546-21-92
Воскресенск	АО “Воскресенские минеральные удобрения”	4-20-45
Головково	Партизанки Веры Волошиной	5-92-98
Горки	Крестьянского быта	548-99-33
Горки Ленинские	Исторический заповедник	548-93-09
Горки Ленинские	Мемориальный историко-педагогический музей школы	548-92-76 548-99-86
Данки	Музей природы, Зубровый питомник Приокско - террасного заповедника	296-90-63
Дзержинский	Картинная галерея	551-36-44
Дмитров	Истории школы № 1	587-37-92
Дмитров	Историко-художественный	587-32-04
Дмитров	Театральный музей А.К. Тарасовой (школа № 9)	587-33-77 587-33-81
Долгопрудный	Историко-художественный	576-92-36
Домодедово	Историко-художественный	4-05-12
Дубна	Археологии и краеведения	2-25-56
Дубна	Истории науки и техники ОИЯИ	6-58-31
Дубна	музей НПО ДМЦ (самолеты, ракеты)	5-11-23
Дубровка	Дом музей С.А. Клычкова	2-05-42

Дунино	Мемориальный музей М.М. Пришвина	419-17-38
Дютьково	Музей С.И. Танеева	2-41-42
Егорьевск	Авиаколледжа	2-04-95
Егорьевск	Егорьевского хлопчатобумажного комбината	2-10-08
Егорьевск	Историко-художественный	2-03-83
Железнодорожный	Краеведческий	522-65-90
Жостово	Жостовской фабрики декоративной росписи по металлу	582-53-84
Жуковский	Архитектора В.И. Баженова	556-33-06
Жуковский	краеведческий музей	
Жуковский	музей ЛИИ	
Зарайск	Дом-музей А.С. Голубкиной	2-26-15
Зарайск	Историко-художественный	2-27-34
Заря Подмосковья	Госплемзавода “Заря Подмосковья”	546-14-72
Захарово	Историко-литературный музей-заповедник А.С. Пушкина	598-24-04
Звездный городок	Центра подготовки космонавтов	526-38-74
Звенигород	Историко-архитектурный и художественный (Саввино-Сторожевский монастырь)	592-94-64 592-94-92
Зеленоград	Историко-краеведческий	531-45-12
Ивантеевка	Историко-краеведческий	6-13-90
Истра	Историко-архитектурный и художественный (Новоиерусалимский монастырь)	560-36-43
Картино (Тучково)	Библиотека-музей В.А. Гиляровского	3-23-20
Кашино	Краеведческий музей	
Кашира	Истории строительства и трудовой славы Каширской ГРЭС	9-35-26
Кашира	Краеведческий	5-57-71
Клемово	Краеведческий (школа)	5-43-15
Климовск	Истории Климовского машиностроительного завода	546-64-04
Клин	Дом-музей А.П. Гайдара	2-42-15
Клин	Дом-музей П.И. Чайковского	539-81-96
Клин	Краеведческий	2-63-91
Коломна	Коломенского завода тяжелого станкостроения	3-06-02
Коломна	Коломенского тепловозостроительного завода	3-83-54
Коломна	Боевой славы г. Коломны	2-12-98
Коломна	Краеведческий	2-21-43, 2-70-33
Колюбакино	Партизан-интернационалистов в боях под Москвой (школа)	нет
Королев	Историко-краеведческий	519-42-65
Королев	Музей-квартира М.И. Цветаевой	519-94-77
Королев	НПО “Энергия” (космическая техника)	516-44-13
Красная Поляна	Лобненского электротехнического завода	578-94-52

Красногорск	Красногорского механического завода	561-35-80
Красногорск	Немецких антифашистов	563-32-95
Кубинка	Бронетанковой техники и вооружений	592-24-06
Ликино-Дулево	Завода “Дулевский фарфор”	4-12-90
Лобня	Боевой и трудовой славы г. Лобни	577-10-04
Лосино-Петровский	Монинского камвольного комбината	
Лотошино	Краеведческий	1-06-24
Луговая	Института кормопроизводства	577-15-02 доб.4-68
Луховицы	Краеведческий	2-18-82
Лыткарино	Историко-краеведческий	552-49-80
Люберцы	Вертолетного завода Н.И. Камова	558-29-46
Люберцы	Завода сельхозмашиностроения	558-66-08
Люберцы	Института горно-химического сырья	554-71-45
Люберцы	Краеведческий	553-14-37
Люберцы	Ю.А. Гагарина	553-34-91
Мелихово	Литературно-мемориальный музей-заповедник А.П.Чехова “Мелихово”	546-16-01
Можайск	Дом-музей С.В. Герасимова	21-370
Можайск	Историко-краеведческий	2-32-35
Монино	Военно-воздушных сил	526-33-27
Монино, сан.	Дом - музей Я.В. Брюса	3-74-18
Мураново	Историко-культурный и природно-ландшафтный музей - усадьба	584-59-47
Мытищи	Мытищинского машиностроительного завода	586-63-42
Мытищи	Историко-художественный	586-52-98
Мытищи	Трудовой славы завода “Стройпластмасс”	582-44-13
Наро-Фоминск	Историко-краеведческий	3-80-48, 3-81-48
Нахабино	Истории реактивного движения (школа № 2)	561-26-65
Нелидово	Героев Панфиловцев	6-91-13
Николина Гора	Мемориальный музей В.В. Вересаева	нет
Новохаритоново	Товарищества “Гжель”	220-68-99
Ногинск	Истории Ногинских электросетей	6-93-59
Ногинск	Краеведческий	4-16-07
Одинцово	Краеведческий	593-54-21
Озеры	Озерского хлопчатобумажного комбината	2-11-28
Орехово-Зуево	Краеведческий	2-39-95
Остафьево	Мемориальный историко-литературный музей-усадьба “Остафьево”	119-73-00
Осташево	Краеведческий	7-04-47
Павловский Посад	Предприятия “Павлово-Посадские шали”	2-01-67
Павловский Посад	Краеведческий	2-21-00
Павловский Посад	Пожарного дела	
Переделкино	Музей Б.Л. Пастернака	934-51-75

Переделкино	Музей Б.Ш. Окуджавы	593-52-08
Переделкино	Музей К.И. Чуковского	593-26-70
Петрищево	Мемориальный Зои Космодемьянской	4-14-28
Петрово-Дальнее	музей И.И. Мечникова и истории медицины	
Подольск	Истории концерна “Подольск”	2-18-62
Подольск	Историко-мемориальный музей-заповедник	137-92-39
Подольск	Краеведческий	7-47-31
Подольск	Машиностроительного завода	2-15-03
Подольск	Профтехобразования	5-74-74
Пушкино	Выставка “Русский лес”	584-34-30
Пушкино	Краеведческий	2-03-09
Пушкино	Туризма и краеведения (школа № 5)	
Раменское	Истории комбината “Красное знамя”	3-39-88
Раменское	Краеведческий	3-27-94
Решетниково	Геологический музей	539-82-02
Руза	Краеведческий	5-14-83
Рыбное	“Строка, оборванная пулей...” (о погибших поэтах)	587-21-03
Рыболово	Трудовой славы колхоза “Борец”	553-17-27
Салтыковка	Жени Рудневой (школа)	529-96-69
Салтыковка	Кузнечной науки и техники	174-36-35
Сергиев Посад	Художественно-педагогический музей игрушки	4-41-01, 4-25-81
Сергиев Посад	Историко-художественный музей-заповедник	4-53-56, 4-13-58
Сергиев Посад	Паломнический центр Троице-Сергиевой Лавры	4-57-21
Серебряные Пруды	Дом-музей маршала В.И. Чуйкова	2-24-80
Серпухов	Историко-художественный	2-15-59
Снегири	Военно-исторический музей	6-62-84
Солнечногорск	Историко-краеведческий	994-04-67
Софрино	Софринское художественно-промышленное предприятие РПЦ	276-45-45
Спас-Угол	Музей М.Е. Салтыкова-Щедрина	нет
Старая Купавна	комбината “Акрихин”	6-53-95
Степановка	Эколого-краеведческий центр	
Ступино	Историко-краеведческий	2-98-18
Сходня	Боевой славы “Битва за Москву” (школа №14)	574-28-00
Талдом	Краеведческий	2-05-42
Тараканово	Историко-литературный и природный музей-заповедник А.А. Блока	994-04-67
Троицкое	Дом природы	409-85-45
Тропарево	Боевой славы курсантов училища им. В.И. Ленина (школа)	5-27-17
Тучково	Краеведческий (школа)	3-22-96
Федоскино	Федоскинской фабрики миниатюрной живописи	577-85-45

Химки	завод “Энергомаш” (ракетные двигатели)	572-76-49
Химки	НПО им. Лавочкина	574-54-89
Хлебниково	Мемориальный Н.Ф. Гастелло (школа)	408-93-28
Хотьково	Боевой славы партизан и Лары Михеенко (школа)	3-20-28, 3-20-38
Хотьково	Кабинет художественных образцов Абрамцевского худож.-промыш. училища	584-55-26
Хотьково	Филиал историко-художественного и литературного музея-заповедника “Абрамцево” (исторический отдел и современного прикладного искусства)	3-07-69
Черное	Трудовой славы колхоза С.М. Кирова	527-71-92
Чехов	Краеведческий (школа № 4)	6-22-55
Чехов	Почтовое отделение в Лопасне	
Чулково	Краеведческий (школа)	4-32-45
Шатура	Истории Шатурской ГРЭС № 5	2-23-87
Шаховская	Историко-краеведческий	3-25-98
Шишкин Лес	Учхоза “Михайловское”	546-29-07
Щапово	Истории усадьбы	
Щербинка	Экспериментальное кольцо НИИ ж\д транспорта	351-11-09
Электросталь	178 дивизии (школа)	4-21-89
Электросталь	Завода “Электросталь”	4-37-11
Ярополец	Музей села Ярополец	6-31-56
Яхрома	Яхромской прядильно-ткацкой фабрики	

КРАЕВЕДЧЕСКАЯ ВИКТОРИНА (Битва за Москву)

В каком году была Битва под Москвой:
а) ***1941****, б) 1943, в) 1945*
Кто командовал Западным фронтом во время битвы за Москву ?
а) Буденный, б) Ворошилов, в) ***Жуков****, г) Сталин, д) Фрунзе*
Полное имя и отчество полководца Жукова:
а) Андрей Андреевич, б) ***Георгий Константинович****, в) Иосиф Виссарионович*
В боях за Москву принимали участие войска со всех краев нашей страны. Откуда прибыла на защиту Москвы Панфиловская дивизия ?
а) с Дальнего Востока, б) ***из Средней Азии****, в) из Сибири*
Где погиб Неизвестный солдат, похороненный у Кремлевской стены ?
а) Бородино, б) Дубосеково, в) ***Крюково****, г) Петрищево, д) Снегири*
Какой город первым освободили советские войска во время наступления под Москвой ?
а) Дмитров, б) Зеленоград, в) Истра, г) Клин, д) ***Солнечногорск***
Кто из военноначальников завещал похоронить себя на рубежах обороны Москвы ?
а) ***Белобородов****, б) Доватор, в) Жуков, г) Конев, д) Рокоссовский*
Назовите самый близкий к Москве населенный пункт, захваченный немцами, в котором они устанавливали дальнобойные орудия для обстрела Москвы ?
а) Звенигород, б) ***Красная Поляна****, в) Химки*
В августе 1941 г. летчик Виктор Талалихин совершил первый ночной таран. Это произошло в районе:
а) Волоколамском, б) Можайском, в) ***Чеховском***
Как фамилия летчика, во время битвы за Москву совершившего первый ночной таран?
а) Громов, б) ***Талалихин****, в) Чкалов .*
В боях под Клином 12 декабря 1941 года погиб младший лейтенант Николай Степанович Шевляков. За какой подвиг он посмертно награжден званием Героя Советского Союза ?
а) взял в плен немецкого генерала, б) ***закрыл собой амбразуру дота****, в) подбил 3 немецких танка.*
Во время битвы под Москвой колхозник Иван Петрович Иванов повторил подвиг Ивана Сусанина — завел автоколонну немцев в непроходимые леса и овраги. В каком районе Подмосковья это произошло ?
а) Волоколамский, б) Дмитровский, в) Истринский, г) Можайский, д) ***Серебряно-Прудский***
В декабре 1941 года летчик В.Е.Ковалев направил свой горящий истребитель на скопления немецких войск, повторив подвиг Гастелло. Где в Подмосковье установлен памятник летчику Ковалеву ?
а) г. Истра, б) ***Румянцево Истринский р-н****, в) Снегири Истринский р-н*
В декабре 1941 года одно из сел на два дня раньше прихода Красной Армии освободили местные школьники. Где это было ?
а) Дубосеково, б) ***Стеблево****, в) Крюково*
В декабре 1941 года под Волоколамском погиб советский танкист, подбивший к тому времени 52 немецких танка - больше, чем кто либо за все время войны. Как его фамилия ?
а) Белобородов, б) Егоров, в) Катуков, г) ***Лавриненко****, д) Талалихин*
Немецкую колонну, наступающую на Серпухов, разгромил экипаж всего лишь одного танка. Кто им командовал ?

а) Белобородов, б) Егоров, в) Катуков, г) ***Лавриненко****, д) Талалихин*

В этом селе две 14-летние школьницы Катя Дудыкина и Нюра Чесалина помогли бежать из немецкого плена 93 советским воинам. Где это было ?

а) ***Новопетровское****, б) Петровское, в) Петрищево*

Где сражались 28 панфиловцев ?

а) Бородино, б) ***Дубосеково****, в) Снегири*

Как выглядет зрительно памятник советским воинам на Перемиловских высотах в Яхроме ?

а) танк Т-34, б) самолет ИЛ-2, в) ***солдат с автоматом***

Какая военная песня была написана во время боев в районе Снегирей ?

*а) "Вставай страна огромная", б) "Гренада", в) "****Землянка****", г) "У деревни Крюково", д) "Эх, дороги"*

Красной Армии во время Битвы за Москву активно помогали партизаны. В одном из районов они на освобожденной территории даже установили советскую власть, там работал сельсовет и колхоз. В каком районе Московской области это было?

а) ***Волоколамский****, б) Можайский, в) Рузский*

Курсанты какого военного училища Москвы сражались под Волоколамском ?

а) артиллерийское училище,б) академия им.Фрунзе, в) военно-политическое училище, г) суворовское училище, д) ***училище им. Верховного Совета***

На каком направлении защищали Москву моряки ?

а) западе, б) ***севере****, в) юге*

СНЕГИРИ:

В боях за какое село недалеко от Снегирей командир дивизии вспомнил пословицу: "Жизнь прожить - не поле перейти" ?

а) Дедовск, б) Крюково, в) ***Рождествено****, г) Селиваниха, д) Снегири*

Когда началось наступление Красной Армии у Снегирей ?

а) 5 декабря, б) 6 декабря, в) 7 декабря, г) ***8 декабря****, д) 9 декабря*

Какую деревню в районе Снегирей приказал освободить сам Сталин ?

а) ***Дедово-Талызино****, б) Крюково, в) Снегири*

Откуда прибыла на защиту Москвы 78 стрелковая дивизия ?

а) ***с Дальнего Востока****, б) из Средней Азии, в) из Сибири*

В Снегирях радом с братской могилой находтся могила командира 78 стрелковой дивизии. Как его фамилия?

а) ***Белобородов****, б) Доватор, в) Жуков, г) Конев, д) Рокоссовский*

ВОПРОСЫ О ПОДМОСКОВЬЕ

Самое глубокое озеро в Московской области - озеро Глубокое находится около:
а) Дмитрова, б) ***Звенигорода****, в) Шатуры*
Высшая точка Московской области (310 м) находится около:
а) Дмитрова, б) Клина, в) ***Можайска***
Есть ли в Подмосковье водопады:
а) нет, б) один, в) ***два***
Древнейший в Московский области памятник архитектуры находится в:
а) Волоколамске, б) ***Каменском Наро-Фоминского района****, в) Троице-Сергиевой лавре*
Первый военный корабль на Руси в 17 веке был построен:
а) в Измайлово, б) ***на р. Оке****, в) на р. Яузе*
Первый в нашей стране запуск жидкостной ракеты произошел в 1933 году в :
а) Жуковском, б) Звездном Городке, в) ***Николо-Урюпино***
Полигон захоронения радиоактивных отходов в Подмосковье находится около:
а) Дмитрова, б) Звенигорода, в) ***Сергиева Посада***
В Звездном городке Подмосковье находится:
а) астрономическая обсерватория, б) космодром, в) ***Центр подготовки космонавтов****, г) Центр управления полетами*
В детские годы А.С.Пушкин летом отдыхал у бабушки в :
а) Архангельском, б) ***Захарове****, в) Звенигороде*
Пушкин А.С. в Подмосковье бывал в :
а) ***Архангельском****, б) Болдине, в) Михайловском*
Самые древние археологические памятники в Подмосковье это:
а) городища дьяковской культуры, б) ***неолитические стоянки****, в) фатьяновские могильники*
Первый в Подмосковье курорт с местной минеральной водой действовал в усадьбе:
а) Архангельское Красногорский р-н, б) ***Рай-Семеновское Серпуховской р-н****, в) Тучково Рузский р-н*
Первый русский картограф Ф.И.Соймонов жил в :
а) Дмитрове, б) Истре, в) ***Серпухове***

ВОПРОСЫ ОБ УСАДЬБЕ АБРАМЦЕВО

1. С какого вокзала ходят электрички до ст. Абрамцево ?
а)Белорусский, б)Ленинградский, в) Ярославский.
2. ст. Абрамцево находится от Москвы на:
а) востоке, б) западе, в) ***севере****, г) юге.*
3. Кто был первым владельцем Абрамцево ?
*а)****Аксаков*** *, б)Мамонтов , в) Серов.*
4. Первый владелец Абрамцево был:
а) ***писатель****, б)предприниматель, в)художник.*
5. Кто был вторым владельцем усадьбы Абрамцево ?
*а)Аксаков , б)****Мамонтов*** *, в) Поленов.*
6. Второй владелец усадьбы был:
*а) писатель, б)****предприниматель****, в)художник.*

7. Кто из великих писателей был в Абрамцево?
*а)Пушкин, б)Лермонтов, в)**Гоголь**.*
8.Кто из великих художников был в Абрамцево?
*а)Айвазовский, б) **Васнецов**, в)Рерих.*
9. “Керамический диван”, находящийся в парке усадьбы создал:
*а)Васнецов , б)**Врубель**, в)Мамонтов.*
10.Кто нарисовал картину “Девочка с персиками”?
*а)Перов, б) Репин, в)**Серов**.*
11. Какая речка протекает около усадьбы Абрамцево:
*а)**Воря**, б)Клязьма, в) Сумерь.*
12. Кто такие славянофилы
*а)**признают все славянское**, б)отрицающее все славянское, в)потомки славян.*

Р. БАНЬКА (КРАСНОГОРСК)

1. Место слета находится от Раменок на:
*а) севере, б) юго-западе, в) **северо-западе***
2. Поляна слета находится в:
*а) **Красногорском районе**, б) Одинцовском районе, в) Тушинском районе*
3. Недалеко от поляны слета, около Нахабино, находится уникальный в Подмосковье спортивный объект. Это:
*а) горнолыжная трасса, б) **гольф-клуб**, в) крытый каток*
4. Недалеко от поляны слета, в Николо-Урюпине, был проведен первый испытательный полет жидкостной ракеты. Это случилось в:
*а) **1933 г.**, б) 1941 г, в) 1957 г.*
5. Во время Битвы за Москву место слета:
*а) **не было занято немцами**, б) было занято немцами*
6. Куда впадает р.Банька:
*а) **в Москву-реку**, б) в Раменку, в) в Сходню*
7. Недалеко от поляны слета, в Николо-Урюпино, находится Никольская церковь. Она была построена в :
*а) 16 веке, б) **17 веке**, в) 18 веке*
8. На каком берегу находится поляна слета:
*а) **на правом**, б) на левом*
9. Недалеко от поляны слета, в Красногорске, есть уникальный для Подмосковья музей. Это:
*а) краеведческий, б) **антифашистов**, в) музей-квартира Королева*
10. Недалеко от поляны слета, в пос. Новоникольское, находится:
*а) **текстильная фабрика**, б) деревообрабатывающая фабрика, в) обувная фабрика*
11. Недалеко от поляны слета находится усадьба, связанная с именем М.Ю. Лермонтова. Это :
*а) Архангельское, б) **Середняково**, в) Николо-Урюпино*
12. С какими районами граничит Красногорский район:
*а) **Одинцовский**, б) Рузский, в) Дмитровский*
13. Недалеко от поляны слета, в Архангельском, находится усадьба связанная с именем:
*а) Н.В.Гоголя, б) **А.С.Пушкина**, в) Л.Н.Толстого*
14. У какой станции на Рижской ж.д. были остановлены немцы в 1941 г.:
*а) Истра, б) Опалиха, в) **Снегири***

Маршрут: ст. Снегири — Ленино — Селиваниха — пл.50 км

Протяженность: 12 км. Продолжительность : 1 день.
Тема похода: по местам боев 9 гвардейской дивизии в 1941 году

Описание маршрута :

Маршрут похода проложен по боевому пути 258 стрелкового полка 9 гвардейской дивизии. Начинается поход на ст.Снегири Рижской ж.д., куда удобно доехать от ст.Тушино (время в пути 35 мин).

От станции выходим на север в поселок Снегири и идем назад по ходу поезда к монументу защитникам Москвы. Между поселками Снегири и Ленино, на рубеже обороны 9 гвардейской дивизии генерала Белобородова воздвигнут памятник. Среди бетонных надолбов возвышается танк Т-34. На мемориальной доске надпись: "Здесь в грозные дни осени 1941 года доблестные воины 16 армии остановили врага. Отсюда 6 декабря они перешли в решительное наступление и начали разгром немецко-фашистских захватчиков". Недалеко, в здании бывшей школы, находится Ленино-Снегиревский военно-исторический музей. Здесь же — выставка отечественных и зарубежных танков и орудий времен второй мировой войны. Ближе к пос.Ленино, у Волоколамского шоссе находится братская могила воинов 9 гвардейской дивизии, могила командира 9 гв. дивизии А.П.Белобородова, мемориал памяти воинов — афганцев и погибшим в чеченских компаниях, часовня.

Осмотрев музей, мемориал и выставку танков, переходим Волоколамское шоссе и идем на С-С-В по шоссейной дороге к деревне Селиваниха. По шоссе ходит автобус через Селиваниху в деревню Дедово. Дорога ведет по полю, через 10 мин проходим мимо фермы. Через 1 км от Волоколамского шоссе пересекаем ручей и входим в лес. Еще через 0,8 км выходим на поле, впереди - деревня Селиваниха. Все поле перед Селиванихой застроено дачами.

В деревню не входим, а от западной ее околицы идем на север по грунтовой дороге. Деревня вскоре кончилась, идем вдоль новых дачных участков справа от дороги. Через 1 км от поворота вышли на опушку леса и пошли вдоль нее налево (Аз=280) к широкой просеке. Просека с газопроводом идет на запад, она сильно заросла кустарником.

По всей видимости, именно по этой просеке в декабре 1941 г. 258 полк обходил немецкие позиции от деревни Селиванихи, чтобы ударить в тыл фашистским войскам в Снегирях (на довоенных картах показана именно эта просека).

Идем по просеке на запад. Через 1 км от опушки пересекли просеку С-Ю, по которой идет просека от Радищево в Снегири. Здесь устроили перекус. Дров много, воду топили из снега.

Продолжаем идти на запад по просеке. Через 1 км от перекуса прошли еще одну просеку С-Ю. Слева от нас, в низине проходим дачный поселок, затем вышли к широкой просеке, ведущей на север. Отсюда поворачиваем на юг по просеке к Волоколамскому шоссе.

Перешли заболоченный ручеек, идем по узкой, заваленной буреломом просеке. Через 2 км вышли на Волоколамское шоссе западнее поселка Снегири. Отсюда можно идти или на запад по шоссе к платформе 50 км (2,5 км), или на восток к ст. Снегири. До пл. 50 км дошли за 40 мин.

Краеведческий материал к походу.
Бои в районе пос. Снегири в декабре 1941 г

В ночь на 30 ноября 1941 г немцам удалось занять поселок и станцию Снегири. Наступление наших войск на Снегири началось в 6 часов утра 8 декабря. Уже в 8.25 два батальона 31 гвардейского полка 9 гв. дивизии ворвались в поселок. 40 полк обходит Снегири с юга, через совхоз Снегири. Противник оказывал сильное сопротивление.

Из школы, занятой немцами, бьют минометы, пулеметы, автоматчики. Длинное каменное здание школы, имеющее большой круговой обстрел, немцы превратили в крепость. Они засели в подвале, в кладке фундамента пробили бойницы. У школы со всех четырех сторон в землю закопаны танки, которые тоже бьют из орудий и пулеметов. И вокруг в блиндажах, щелях, в окопах еще и минометы. Наша артиллерия сосредоточила огонь на школе, но успеха не добилась. Огонь из школы остановил наши батальоны. Бойцы с гранатами подползли за 200 метров. Несколько гранатометчиков поползли ближе, но не добрались до бойниц. Артиллерия усилила огонь по школе, наши танки открыли стрельбу из засады, но подавить огонь противника не удавалось.

Тогда командир полка и командир танковой бригады приняли новое решение. Пяти танкам было приказано выдвинуться из укрытий, подойти к школе и прямой наводкой расстрелять пулеметные и минометные гнезда.

Танки вышли: два тяжелых и три средних. На полном ходу громыхающие машины подошли к школе и стали выпускать снаряд за снарядом в подвальные бойницы. Взрывом выбросило наружу обломки каменной кладки, потом стену заволокло клубами красноватой пыли. Вдруг вверху раздался оглушительный удар: броню башни пробил немецкий снаряд. Оказывается, где-то у школы, а может быть и внутри здания, стояли замаскированные противотанковые орудия. Танк вышел из строя, надо было отходить. Одному из средних танков снаряд перебил гусеницу, танк перестал двигаться, но продолжал стрельбу. Немцы всадили в него еще 5 снарядов, в нем погиб весь экипаж. Остальные танки отошли в укрытие.

40 полк частью сил обошел школу слева, продвинулся на несколько сот метров, но залег из-за сильного пулеметного и минометного огня с кирпичного завода. Полковая артиллерия бьет по заводу.

Упорные бои в Снегирях продолжались весь день. Выбить немцев из школы и заводе не удалось. В этих условиях командир дивизии А. П. Белобородов решает обойти поселок с севера и с юга. С севера должен наступать 258 полк под командованием М. А. Суханова, с юга - группа Сидельникова. Из воспоминаний А. Бека, участвующего в этом переходе: "258 полк вечером в темноте вышел из пос. Талицы. Шли пешком, неся на себе боеприпасы, минометы, тянули связь. Последняя деревня на нашей стороне - Селиваниха. Деревня в последний день немецкого наступления на Москву несколько раз переходила из рук в руки и осталась за нами. Деревня полностью сожжена, остались одни печные трубы.

От Селиванихи идем на север, вошли в лес. Идем узкой просекой на запад. Полк двигается длинной цепочкой, растянувшейся, вероятно, на километр. По пути попали на минное поле, потеряв несколько человек, выяснили, что миноискатели не действуют. А надо выполнить задачу и в срок выйти на шоссе. До шоссе еще 1, 5 км. Тогда впереди колонны пошел комиссар полка Кондратенко Д. С., за ним начальник штаба Величкин. За ними следуют другие, стараясь ступать след в след. Задача была выполнена, батальоны вышли на шоссе в срок.

А по шоссе уходила на запад немецкая автоколонна. Но уйти ей не удалось. Ее полностью разгромили бойцы 258 полка. К утру 9 декабря Снегири были полностью очищены от немцев, а 258 полк наступал на Истру. "

Использованная литература:

1. "Война. Народ. Победа. 1941-1945", книга 3. Москва, “Политиздат”, 1980, стр. 23-41.
2. "Истра 1941", Москва, "Московский рабочий", 1975.
3. Скотников Ю., Белов К. " По местам Великой битвы под Москвой", Москва, "Московский рабочий", 1972, стр. 80-83.
4. Материалы Ленино-Снегиревского военно-исторического музея.

Оглавление

Подмосковье. Краткий туристско-краеведческий словарь.....2
Список музеев Московской области.....37
Викторины о Подмосковье 42
Описание похода выходного дня по местам Битвы за Москвы:
ст.Снегири – Ленино – Селиваниха – ст.50 км. 46